

# RECURSOS

ARQUITECTURA  
ARQUEOLOGÍA  
NATURALEZA  
ECONOMÍA y  
ETNOGRAFÍA



**AIDESCOM**  
CAMPIÑA SEGOVIANA


de la  
**Campiña**  
**Segoviana**



INDICE

## Catalogación de Recursos de PARADINAS

 **Recursos Arquitectónicos**

 Fichas de Información Arquitectónica


 **Recursos Arqueológicos**

 Fichas de Información Arqueológica

 **Recursos Naturales**

 Fichas de Información de Naturaleza

 **Recursos Etnográficos y Económicos**

 Fichas de Información Etnográfica y Económica  
*de la Campiña Segoviana*

# PARADINAS

## RECURSOS





## Recursos Arquitectónicos

ARQUITECTURA

# PARADINAS

DIRECCIÓN

DENOMINACIÓN:

Iglesia Par. De Ntra. Sra. De la Asunción



## Recursos Arquitectónicos

Ficha de Catálogo nº

Actualizada el:

Tipología:

Propiedad:

Ref. Catastral:

### VALORACIÓN

Artística

Arqueológica

Arquitectónica

Tipológica

Urbanística

Ambiental

Social

Conservación

### PROTECCIÓN

LEPH / LPHA

Plan Especial

Ordenanza

Altura

Ocupación

Patio mínimo

Usos Compatibles

Ático

Grado cautela

### ACTUACIONES

Necesarias

Permitidas

Prohibidas

Obligadas



|   |  |   |   |   |   |   |   |
|---|--|---|---|---|---|---|---|
| <b>MÉTICA</b><br>Forma<br>Total Materia<br>Contenido<br>N.º de...<br>Autor<br>Año y Lugar de Edición<br>Presidente de Honor<br>Con el título<br>Lugar<br>Otra Leng.<br>Leng.<br>Nueva Actualización<br>Características<br>Tema tratado por el libro de manera y en qué idioma se escribió el original (si es necesario) | <b>ANÍSTICA</b><br>Descripción<br>De una obra... de autor... de la obra... de la obra...<br>Tema<br>Año y Lugar de Edición<br>Leng. y Traducción<br>Validez<br>Uno de los... de la obra... de la obra... | <b>ANÉCLICA</b><br>Descripción<br><br>Tema<br>Validez | <b>ANÉTICA</b><br>Descripción<br>Tema de Presentación<br>(una frase)<br>Origen<br>Año<br>Lugar<br>País<br>Leng.<br>Autor<br>Editorial<br>Valor<br>Tema<br>Validez | <b>ANÉTICA</b><br>Descripción<br>Tema de Presentación<br>(una frase)<br>Origen<br>Año<br>Lugar<br>País<br>Leng.<br>Autor<br>Editorial<br>Valor<br>Tema<br>Validez | <b>ANÉTICA</b><br>Descripción<br>Tema de Presentación<br>(una frase)<br>Origen<br>Año<br>Lugar<br>País<br>Leng.<br>Autor<br>Editorial<br>Valor<br>Tema<br>Validez | <b>ANÉTICA</b><br>Descripción<br>Tema de Presentación<br>(una frase)<br>Origen<br>Año<br>Lugar<br>País<br>Leng.<br>Autor<br>Editorial<br>Valor<br>Tema<br>Validez | <b>ANÉTICA</b><br>Descripción<br>Tema de Presentación<br>(una frase)<br>Origen<br>Año<br>Lugar<br>País<br>Leng.<br>Autor<br>Editorial<br>Valor<br>Tema<br>Validez |
|---|--|---|---|---|---|---|---|

|   |  |  |  |  |  |  |
|---|--|--|--|--|--|--|
| <b>MÉTICA PORTANT I</b><br>a. A. A. A.<br>b. B. B. B.<br>c. C. C. C.<br>d. D. D. D. | <b>ANÉTICA</b><br>a. A. A. A.<br>b. B. B. B.<br>c. C. C. C.<br>d. D. D. D. | <b>ANÉTICA</b><br>a. A. A. A.<br>b. B. B. B.<br>c. C. C. C.<br>d. D. D. D. | <b>ANÉTICA</b><br>a. A. A. A.<br>b. B. B. B.<br>c. C. C. C.<br>d. D. D. D. | <b>ANÉTICA</b><br>a. A. A. A.<br>b. B. B. B.<br>c. C. C. C.<br>d. D. D. D. | <b>ANÉTICA</b><br>a. A. A. A.<br>b. B. B. B.<br>c. C. C. C.<br>d. D. D. D. | <b>ANÉTICA</b><br>a. A. A. A.<br>b. B. B. B.<br>c. C. C. C.<br>d. D. D. D. |
|---|--|--|--|--|--|--|

**PRESENCIA DE ACTUALIZACIÓN**  
 Las obras... en la obra que se indica... de la obra... de la obra... de la obra...

**EL LIBRO DE LA OBRA**  
 El libro de la obra... de la obra... de la obra... de la obra... de la obra...

**BIBLIOGRAFÍA**  
 López... de la obra... de la obra... de la obra... de la obra... de la obra...

# PARADINAS

DIRECCIÓN:   
DENOMINACIÓN:



## Recursos Arquitectónicos

|                       |  |
|-----------------------|--|
| Ficha de Catálogo nº: | <input type="text" value="30"/>                        |
| Actualizada el:       | <input type="text"/>                                   |
| Tipología:            | <input type="text" value="Residencia"/>                |
| Propiedad:            | <input type="text" value="Privada"/>                   |
| Ref. Catastral:       | <input type="text"/>                                   |
| <b>VALORACIÓN</b>     |  |
| Artística             | <input type="text" value="Renacentista"/>              |
| Arqueológica          | <input type="text"/>                                   |
| Arquitectónica        | <input type="text" value="Casa-palacio renacentista"/> |
| Tipológica            | <input type="text" value="Casa-palacio"/>              |
| Urbanística           | <input type="text" value="Sobresale del caserío"/>     |
| Ambiental             | <input type="text"/>                                   |
| Social                | <input type="text" value="Vivienda"/>                  |
| Conservación          | <input type="text" value="Mala"/>                      |
| <b>PROTECCIÓN</b>     |  |
| LEPH / LPHA           | <input type="text"/>                                   |
| Plan Especial         | <input type="text"/>                                   |
| Ordenanza             | <input type="text" value="Nivel estructural"/>         |
| Altura                | <input type="text" value="Dos pisos"/>                 |
| Ocupación             | <input type="text" value="600 m2"/>                    |
| Paño mínimo           | <input type="text" value="900 m2"/>                    |
| Usos Compatibles      | <input type="text" value="Todos"/>                     |
| Ático                 | <input type="text" value="aprovechamiento bajo cub."/> |
| Grado cautela         | <input type="text" value="Protección"/>                |
| <b>ACTUACIONES</b>    |  |
| Necesarias            | <input type="text" value="Restauración"/>              |
| Permitidas            | <input type="text" value="Rehabilitación"/>            |
| Prohibidas            | <input type="text" value="Derribo"/>                   |
| Obligadas             | <input type="text" value="Restauración"/>              |

|  |  |  |  |  |   |   |
|--|--|--|--|--|---|---|
| <p><b>HISTÓRICA</b></p> <p>Nombre: _____</p> <p>Apellido: _____</p> <p>Fecha de nacimiento: _____</p> <p>Profesión: _____</p> <p>Residencia: _____</p> <p>Otros datos: _____</p> <p>Observaciones: _____</p> | <p><b>ANÉCDOTA</b></p> <p>Descripción: _____</p> <p>Fecha: _____</p> <p>Observaciones: _____</p> | <p><b>ANEXOS</b></p> <p>Descripción: _____</p> <p>Fecha: _____</p> <p>Observaciones: _____</p> | <p><b>ARQUITECTÓNICA</b></p> <p>Dirección: _____</p> <p>Ubicación: _____</p> <p>Observaciones: _____</p> | <p><b>EPOLÓGICA</b></p> <p>Tipología: _____</p> <p>Material: _____</p> <p>Observaciones: _____</p> | <p><b>ESTADÍSTICA</b></p> <p>Descripción: _____</p> <p>Fecha: _____</p> <p>Observaciones: _____</p> | <p><b>FOCAL</b></p> <p>Descripción: _____</p> <p>Fecha: _____</p> <p>Observaciones: _____</p> |
|--|--|--|--|--|---|---|

| SECCIONES                | PERIODO                  | CUBIERTA                 | CONSERVACIÓN             | RECONSTRUCCIÓN           | REPARACIONES             | OTROS                    |
|--------------------------|--------------------------|--------------------------|--------------------------|--------------------------|--------------------------|--------------------------|
| <input type="checkbox"/> | <input type="checkbox"/> | <input type="checkbox"/> | <input type="checkbox"/> | <input type="checkbox"/> | <input type="checkbox"/> | <input type="checkbox"/> |

**PROCESO DE CONSERVACIÓN**

El presente documento tiene como objetivo registrar el estado de conservación de los bienes culturales que forman parte del patrimonio cultural de la ciudad de Bogotá, D.C., y que están sujetos a un proceso de conservación o restauración. Este documento es el resultado de un diagnóstico de campo realizado por el equipo de trabajo de la Oficina de Patrimonio Cultural de Bogotá, D.C., en el mes de agosto del 2010.

**OBJETIVO DEL ESTUDIO**

El objetivo principal de este estudio es determinar el estado de conservación de los bienes culturales que forman parte del patrimonio cultural de la ciudad de Bogotá, D.C., y que están sujetos a un proceso de conservación o restauración. Este estudio es el resultado de un diagnóstico de campo realizado por el equipo de trabajo de la Oficina de Patrimonio Cultural de Bogotá, D.C., en el mes de agosto del 2010.

**METODOLOGÍA**

El estudio se realizó mediante un diagnóstico de campo que consistió en la observación directa de los bienes culturales que forman parte del patrimonio cultural de la ciudad de Bogotá, D.C., y que están sujetos a un proceso de conservación o restauración. Este estudio es el resultado de un diagnóstico de campo realizado por el equipo de trabajo de la Oficina de Patrimonio Cultural de Bogotá, D.C., en el mes de agosto del 2010.



# PARADINAS

DIRECCIÓN   
DENOMINACIÓN:



## Recursos Arquitectónicos

Ficha de Catálogo nº   
Actualizada el:   
Tipología:   
Propiedad:   
Ref. Catastral:

### VALORACIÓN

Artística   
Arqueológica   
Arquitectónica   
Tipológica   
Urbanística   
Ambiental   
Social   
Conservación

### PROTECCIÓN

LEPH / LPHA   
Plan Especial   
Ordenanza   
Altura   
Ocupación   
Patio mínimo   
Usos Compatibles   
Ático   
Grado cautela

### ACTUACIONES

Necesarias   
Permitidas   
Prohibidas   
Obligadas

|   |  |  |  |   |   |  |
|---|--|--|--|---|---|--|
| <b>HISTORIA</b><br>Época: <input type="text"/><br>Civilización: <input type="text"/><br>Continente: <input type="text"/><br>País: <input type="text"/><br>Pertenencia de tierra: <input type="text"/><br>Nombre de lugar: <input type="text"/><br>Uso actual: <input type="text"/><br>Situación geográfica: <input type="text"/><br>Otras áreas: <input type="text"/><br>Idiomas: <input type="text"/><br>Nombre Actual/antiguo: <input type="text"/><br>Características: <input type="text"/><br>Lugar de Encuentro: <input type="text"/><br>Año: <input type="text"/> | <b>ARQUITECTURA</b><br>Características:<br>Muebles:<br>Descripción:<br>Estructura:<br>Materiales:<br>Estilo:<br>Valor: <input type="text"/><br>Importancia: <input type="text"/><br>Estado: <input type="text"/> | <b>ARQUEOLOGÍA</b><br>Descripción:<br>Hallazgos:<br>Valor: <input type="text"/><br>Importancia: <input type="text"/><br>Estado: <input type="text"/> | <b>ANIMACIÓN</b><br>Descripción:<br>Tipo de actividad:<br>Nombre:<br>Ubicación:<br>Fecha:<br>Duración:<br>Precio:<br>Valor: <input type="text"/><br>Estado: <input type="text"/> | <b>TOPOLOGÍA</b><br>Tipo de terreno:<br>Descripción:<br>Características:<br>Ubicación:<br>Valor: <input type="text"/><br>Estado: <input type="text"/> | <b>LINGÜÍSTICA</b><br>Características:<br>Descripción:<br>Ubicación:<br>Valor: <input type="text"/><br>Estado: <input type="text"/> | <b>SOCIAL</b><br>Características:<br>Descripción:<br>Ubicación:<br>Valor: <input type="text"/><br>Estado: <input type="text"/> |
|---|--|--|--|---|---|--|

| ESTRUCTURA               | POBLACIÓN                | CONSERVACIÓN             | ORIGEN                   | CONSERVACIÓN             | DESCRIPCIÓN              | VALORACIÓN               | OTROS DATOS              |
|--------------------------|--------------------------|--------------------------|--------------------------|--------------------------|--------------------------|--------------------------|--------------------------|
| <input type="checkbox"/> | <input type="checkbox"/> | <input type="checkbox"/> | <input type="checkbox"/> | <input type="checkbox"/> | <input type="checkbox"/> | <input type="checkbox"/> | <input type="checkbox"/> |

**PROYECTO DE RESTAURACIÓN**  
 Fecha de inicio:  Fecha de fin:  Valor:  Descripción:

**ANEXOS**  
 Descripción:

**OTROS DATOS**  
 Descripción:

# PARADINAS

DIRECCIÓN:   
DENOMINACIÓN:



## Recursos Arquitectónicos

|                       |  |
|-----------------------|--|
| Ficha de Catálogo nº: | <input type="text" value="25"/>                        |
| Actualizada el:       | <input type="text"/>                                   |
| Tipología:            | <input type="text" value="Concejo"/>                   |
| Propiedad:            | <input type="text" value="Privada"/>                   |
| Ref. Catastral:       | <input type="text"/>                                   |
| <b>VALORACIÓN</b>     |  |
| Artística             | <input type="text"/>                                   |
| Arqueológica          | <input type="text"/>                                   |
| Arquitectónica        | <input type="text" value="Ruinas"/>                    |
| Tipológica            | <input type="text" value="Concejo"/>                   |
| Urbanística           | <input type="text" value="Alejado del centro urbano"/> |
| Ambiental             | <input type="text" value="Entorno natural"/>           |
| Social                | <input type="text"/>                                   |
| Conservación          | <input type="text" value="Mala"/>                      |
| <b>PROTECCIÓN</b>     |  |
| LEPH / LPHA           | <input type="text" value="No"/>                        |
| Plan Especial         | <input type="text" value="No"/>                        |
| Ordenanza             | <input type="text" value="Nivel integral"/>            |
| Altura                | <input type="text" value="3 m"/>                       |
| Ocupación             | <input type="text" value="160 m2"/>                    |
| Patio mínimo          | <input type="text" value="No tiene"/>                  |
| Usos Compatibles      | <input type="text" value="Ninguno"/>                   |
| Ático                 | <input type="text" value="No"/>                        |
| Grado cautela         | <input type="text" value="Protección"/>                |
| <b>ACTUACIONES</b>    |  |
| Necesarias            | <input type="text" value="Consolidación"/>             |
| Permitidas            | <input type="text" value="Rehabilitación"/>            |
| Prohibidas            | <input type="text" value="Derribo"/>                   |
| Obligadas             | <input type="text" value="Conservación"/>              |

|  |   |  |  |   |   |   |
|--|---|--|--|---|---|---|
| <b>ESTRATEGIA</b><br>Tipo: <input type="text"/><br>Clase: <input type="text"/><br>Construye: <input type="text"/><br>Tipo: <input type="text"/><br>Autor: <input type="text"/><br>Asociados de la obra: <input type="text"/><br>Los datos: <input type="text"/><br>Dirección: <input type="text"/><br>Otros datos: <input type="text"/><br>Utopía: <input type="text"/><br>Fecha Actualización: <input type="text"/><br>Observaciones: <input type="text"/><br>Nombre del edificio: <input type="text"/> | <b>ARTÍSTICA</b><br>Descripción: <input type="text"/><br>Fotos de un espacio urbano en perspectiva que<br>sea desde una planta de plantas trepadoras, como de<br>fondo que dé la luz a día negro.<br>Fecha: <input type="text"/><br>Materiales: <input type="text"/><br>Descripción: <input type="text"/> | <b>ANÁLISIS URBANO</b><br>Descripción: <input type="text"/><br>Fecha: <input type="text"/><br>Materiales: <input type="text"/> | <b>ARQUITECTÓNICA</b><br>Columna: <input type="text"/><br>Nivel de Planta: <input type="text"/><br>Nivel de planta: <input type="text"/><br>Dimensiones:<br>Alto: <input type="text"/><br>Profundidad: <input type="text"/><br>Ancho: <input type="text"/><br>Largo: <input type="text"/><br>Área: <input type="text"/><br>Volumen: <input type="text"/><br>Descripción: <input type="text"/><br>Fecha: <input type="text"/><br>Materiales: <input type="text"/><br>Observaciones: <input type="text"/><br>Nombre del edificio: <input type="text"/> | <b>TIPOLOGÍA</b><br>Tipo: <input type="text"/><br>Clase: <input type="text"/><br>Construye: <input type="text"/><br>Tipo: <input type="text"/><br>Autor: <input type="text"/><br>Asociados de la obra: <input type="text"/><br>Los datos: <input type="text"/><br>Dirección: <input type="text"/><br>Otros datos: <input type="text"/><br>Utopía: <input type="text"/><br>Fecha Actualización: <input type="text"/><br>Observaciones: <input type="text"/><br>Nombre del edificio: <input type="text"/> | <b>URBÁNICA</b><br>Descripción: <input type="text"/><br>Fecha: <input type="text"/><br>Materiales: <input type="text"/><br>Observaciones: <input type="text"/><br>Nombre del edificio: <input type="text"/> | <b>SOCIAL</b><br>Descripción: <input type="text"/><br>Fecha: <input type="text"/><br>Materiales: <input type="text"/><br>Observaciones: <input type="text"/><br>Nombre del edificio: <input type="text"/> |
|--|---|--|--|---|---|---|

| ESTRATEGIA   | ARTÍSTICA   | ANÁLISIS URBANO  | ARQUITECTÓNICA   | TIPOLOGÍA   | URBÁNICA  | SOCIAL  |
|--|---|--|--|---|---|---|
| <b>ESTRATEGIA</b><br>Tipo: <input type="text"/><br>Clase: <input type="text"/><br>Construye: <input type="text"/><br>Tipo: <input type="text"/><br>Autor: <input type="text"/><br>Asociados de la obra: <input type="text"/><br>Los datos: <input type="text"/><br>Dirección: <input type="text"/><br>Otros datos: <input type="text"/><br>Utopía: <input type="text"/><br>Fecha Actualización: <input type="text"/><br>Observaciones: <input type="text"/><br>Nombre del edificio: <input type="text"/> | <b>ARTÍSTICA</b><br>Descripción: <input type="text"/><br>Fotos de un espacio urbano en perspectiva que<br>sea desde una planta de plantas trepadoras, como de<br>fondo que dé la luz a día negro.<br>Fecha: <input type="text"/><br>Materiales: <input type="text"/><br>Descripción: <input type="text"/> | <b>ANÁLISIS URBANO</b><br>Descripción: <input type="text"/><br>Fecha: <input type="text"/><br>Materiales: <input type="text"/> | <b>ARQUITECTÓNICA</b><br>Columna: <input type="text"/><br>Nivel de Planta: <input type="text"/><br>Nivel de planta: <input type="text"/><br>Dimensiones:<br>Alto: <input type="text"/><br>Profundidad: <input type="text"/><br>Ancho: <input type="text"/><br>Largo: <input type="text"/><br>Área: <input type="text"/><br>Volumen: <input type="text"/><br>Descripción: <input type="text"/><br>Fecha: <input type="text"/><br>Materiales: <input type="text"/><br>Observaciones: <input type="text"/><br>Nombre del edificio: <input type="text"/> | <b>TIPOLOGÍA</b><br>Tipo: <input type="text"/><br>Clase: <input type="text"/><br>Construye: <input type="text"/><br>Tipo: <input type="text"/><br>Autor: <input type="text"/><br>Asociados de la obra: <input type="text"/><br>Los datos: <input type="text"/><br>Dirección: <input type="text"/><br>Otros datos: <input type="text"/><br>Utopía: <input type="text"/><br>Fecha Actualización: <input type="text"/><br>Observaciones: <input type="text"/><br>Nombre del edificio: <input type="text"/> | <b>URBÁNICA</b><br>Descripción: <input type="text"/><br>Fecha: <input type="text"/><br>Materiales: <input type="text"/><br>Observaciones: <input type="text"/><br>Nombre del edificio: <input type="text"/> | <b>SOCIAL</b><br>Descripción: <input type="text"/><br>Fecha: <input type="text"/><br>Materiales: <input type="text"/><br>Observaciones: <input type="text"/><br>Nombre del edificio: <input type="text"/> |

**PROPUESTA DE ACTUACIÓN**  
 Elige un espacio para intervenir y describe cómo se va a intervenir desde el punto de vista artístico, urbano, arquitectónico y social.  
 Elige un espacio urbano específico que quieras intervenir.

**DESCRIPCIÓN DE INTERÉS**  
 ¿Qué espacio es de interés urbano?  
 ¿Por qué es de interés urbano? ¿Por qué es de interés urbano? ¿Por qué es de interés urbano? ¿Por qué es de interés urbano?

**BIBLIOGRAFÍA**  
 BARRA, M. (2010). El espacio urbano y el espacio arquitectónico. Sigüeme, 197.  
 CORTÉS, C. (2010). El espacio urbano y el espacio arquitectónico. Madrid: Sigüeme, 197.  
 VINA, S. (2010). El espacio urbano y el espacio arquitectónico. Sigüeme, 197.



# PARADINAS

DIRECCIÓN:   
DENOMINACIÓN:



## Recursos Arquitectónicos

|                      |   |
|----------------------|---|
| Ficha de Catálogo nº | <input type="text" value="31"/>                       |
| Actualizada el:      | <input type="text"/>                                  |
| Tipología:           | <input type="text" value="Casa-palacio"/>             |
| Propiedad:           | <input type="text" value="Privada"/>                  |
| Ref. Catastral:      | <input type="text"/>                                  |
| <b>VALORACIÓN</b>    |   |
| Artística            | <input type="text"/>                                  |
| Arqueológica         | <input type="text"/>                                  |
| Arquitectónica       | <input type="text" value="Ruinas"/>                   |
| Tipológica           | <input type="text" value="Casa-palacio"/>             |
| Urbanística          | <input type="text" value="Alejado del casco urbano"/> |
| Ambiental            | <input type="text" value="Entorno natural"/>          |
| Social               | <input type="text" value="Almacén de paquetes paja"/> |
| Conservación         | <input type="text" value="Mala"/>                     |
| <b>PROTECCIÓN</b>    |   |
| LEPH / LPH A         | <input type="text" value="No"/>                       |
| Plan Especial        | <input type="text" value="No"/>                       |
| Ordenanza            | <input type="text" value="Nivel estructural"/>        |
| Altura               | <input type="text" value="Dos alturas"/>              |
| Ocupación            | <input type="text" value="800 m2"/>                   |
| Patio mínimo         | <input type="text" value="No tiene"/>                 |
| Usos Compatibles     | <input type="text" value="Cualquiera"/>               |
| Ático                | <input type="text" value="No"/>                       |
| Grado cautela        | <input type="text" value="Protección"/>               |
| <b>ACTUACIONES</b>   |   |
| Necesarias           | <input type="text" value="Consolidación"/>            |
| Permitidas           | <input type="text" value="Rehabilitación"/>           |
| Prohibidas           | <input type="text" value="Derribo"/>                  |
| Obligadas            | <input type="text" value="Conservación"/>             |

Formulario de datos personales con secciones: IDENTIFICA, IDENTIFICACION, ANCIANIDAD, ASISTENCIAL, FAMILIARES, LABORALIDAD, SOCIAL.

| ACTIVIDAD LABORAL | INDICADORES | INDICADORES | INDICADORES | INDICADORES | INDICADORES | INDICADORES |
|-------------------|-------------|-------------|-------------|-------------|-------------|-------------|
| 1. a. Total       | ...         | ...         | ...         | ...         | ...         | ...         |
| ...               | ...         | ...         | ...         | ...         | ...         | ...         |

**PROPUESTA DE ACTUACION**  
 Copia de este informe para remitirse al Juzgado para su control y oportuno seguimiento de las acciones propuestas en el presente informe.

**RECOMENDACIONES**  
 La Inspección de Trabajo debe tener presente que en el caso de que el empresario no cumpla con las obligaciones establecidas en el presente informe, debe informar a la Inspección de Trabajo para que proceda a su tramitación correspondiente.

**REFERENCIAS**  
 Real Decreto de Fomento del Trabajo y de la Industria. España, 1987.  
 Ley de la Inspección de Trabajo y de la Seguridad Social. España, 1980.  
 Ley de la Inspección de Trabajo y de la Seguridad Social. España, 1980.  
 Ley de la Inspección de Trabajo y de la Seguridad Social. España, 1980.

# PARADINAS

DIRECCIÓN: Carretera a Santa María  
DENOMINACIÓN: Palomar



## Recursos Arquitectónicos

|                      |                           |
|----------------------|---------------------------|
| Ficha de Catálogo nº | 32                        |
| Actualizada el:      |                           |
| Tipología:           | Arquitectura utilitaria   |
| Propiedad:           | Privada                   |
| Ref. Catastral:      |                           |
| <b>VALORACIÓN</b>    |                           |
| Artística            |                           |
| Arqueológica         |                           |
| Arquitectónica       | Arquitectura utilitaria   |
| Tipológica           | Palomar                   |
| Urbanística          | Fuera de casco urbano     |
| Ambiental            | Entorno natural           |
| Social               | Cria de aves              |
| Conservación         | Buena                     |
| <b>PROTECCIÓN</b>    |                           |
| LEPH / LPHA          |                           |
| Plan Especial        |                           |
| Ordenanza            | Protección nivel Integral |
| Altura               | Única                     |
| Ocupación            | 36 m2                     |
| Patio mínimo         | No                        |
| Usos Compatibles     | Ninguno                   |
| Ático                | No                        |
| Grado cautela        | Protección                |
| <b>ACTUACIONES</b>   |                           |
| Necesarias           | Conservación              |
| Permitidas           | Obras menores             |
| Prohibidas           | Derribo                   |
| Obligadas            | Mantenimiento             |

|   |   |  |  |   |   |  |
|---|---|--|--|---|---|--|
| <b>ESTÉTICA</b><br>Nombre _____<br>Características _____<br>Autor _____<br>Presentación de la obra _____<br>Tipo de obra _____<br>Otros datos _____<br>Fecha _____<br>Nombre del profesor _____<br>Observaciones _____<br>(Se debe consignar la localidad en caso de ser necesario) | <b>ARTÍSTICA</b><br>Descripción _____<br>Se debe describir el proceso de elaboración de la obra, con énfasis en el uso de los materiales y en el proceso de elaboración de la obra.<br>Fecha _____<br>Nombre del profesor _____<br>Observaciones _____<br>(Se debe consignar el nombre de los materiales) | <b>ANQUELÓMICA</b><br>Descripción _____<br>Fecha _____<br>Nombre del profesor _____<br>Observaciones _____ | <b>ANQUELÓMICA</b><br>Descripción _____<br>Fecha _____<br>Nombre del profesor _____<br>Observaciones _____ | <b>TIPOLOGÍA</b><br>Tipo de obra _____<br>Descripción _____<br>Características _____<br>Materiales _____<br>Técnica _____<br>Observaciones _____<br>(Se debe consignar el nombre de los materiales) | <b>LINGÜÍSTICA</b><br>Descripción _____<br>Características _____<br>Materiales _____<br>Técnica _____<br>Observaciones _____<br>(Se debe consignar el nombre de los materiales) | <b>LOGICA</b><br>Descripción _____<br>Características _____<br>Materiales _____<br>Técnica _____<br>Observaciones _____<br>(Se debe consignar el nombre de los materiales) |
|---|---|--|--|---|---|--|

| ESTRUCTURA PORTANTE  | FILADOS  | CLAVES   | CORDONES   | REJES  | METALICIAS   | LABORATORIO  |
|--|--|--|--|--|--|--|
| a. a. tipo<br>b. a. tipo<br>c. a. tipo<br>d. a. tipo<br>e. a. tipo | a. a. tipo<br>b. a. tipo<br>c. a. tipo<br>d. a. tipo<br>e. a. tipo | a. a. tipo<br>b. a. tipo<br>c. a. tipo<br>d. a. tipo<br>e. a. tipo | a. a. tipo<br>b. a. tipo<br>c. a. tipo<br>d. a. tipo<br>e. a. tipo | a. a. tipo<br>b. a. tipo<br>c. a. tipo<br>d. a. tipo<br>e. a. tipo | a. a. tipo<br>b. a. tipo<br>c. a. tipo<br>d. a. tipo<br>e. a. tipo | a. a. tipo<br>b. a. tipo<br>c. a. tipo<br>d. a. tipo<br>e. a. tipo |

**PROCESO DE ELABORACIÓN**  
 Descripción del proceso de elaboración de la obra, con énfasis en el uso de los materiales y en el proceso de elaboración de la obra.  
 No olvidar que se debe consignar el nombre de los materiales.

**ELABORACIÓN DE LA OBRA**  
 Descripción de la obra, con énfasis en el uso de los materiales y en el proceso de elaboración de la obra.  
 No olvidar que se debe consignar el nombre de los materiales.

**BIBLIOGRAFÍA**  
 Referencias bibliográficas utilizadas en la elaboración de la obra.



# PARADINAS

|               |                                     |
|---------------|-------------------------------------|
| DIRECCIÓN     | Carretera de Paradinas a Villoslada |
| DENOMINACIÓN: | Crucero                             |



## Recursos Arquitectónicos

|                      |                              |
|----------------------|------------------------------|
| Ficha de Catálogo nº | 26                           |
| Actualizada el:      |                              |
| Tipología:           | Hito religiosa               |
| Propiedad:           | Eclesiástica                 |
| Ref. Catastral:      |                              |
| <b>VALORACIÓN</b>    |                              |
| Artística            | Crucero barroco              |
| Arqueológica         |                              |
| Arquitectónica       |                              |
| Tipológica           | Crucero                      |
| Urbanística          | Situado camino Iglesia       |
| Ambiental            | Natural                      |
| Social               | Uso religioso                |
| Conservación         | Bueno                        |
| <b>PROTECCIÓN</b>    |                              |
| LEPH / LPH-A         |                              |
| Plan Especial        |                              |
| Ordenanza            | Nivel integral de protección |
| Altura               | 3 m                          |
| Ocupación            | 1 m2                         |
| Patio mínimo         | No                           |
| Usos Compatibles     | Ninguno                      |
| Ático                | No                           |
| Grado cautela        | Protección                   |
| <b>ACTUACIONES</b>   |                              |
| Necesarias           | Conservación                 |
| Permitidas           | Limpieza y restauración      |
| Prohibidas           | Derribo                      |
| Obligadas            | Mantenimiento                |

|  |   |   |   |  |   |   |
|--|---|---|---|--|---|---|
| <b>ESTRATEGIA</b><br>Eje<br><input type="text"/><br>Otras Fuentes<br><input type="text"/><br>Cronograma<br>DE 2011 a 2012<br><input type="text"/><br>Autor<br><input type="text"/><br>Asesorías de campo<br><input type="text"/><br>Los datos<br><input type="text"/><br>Fuente<br><input type="text"/><br>Otras Datos<br><input type="text"/><br>Cite<br><input type="text"/><br>Fuente Académicas<br><input type="text"/><br>Observaciones<br><input type="text"/> | <b>ARTÍSTICA</b><br>Descripción<br><input type="text"/><br><input type="text"/><br><input type="text"/><br>Cuadro de perfil que debe tener como eje de la CUBA hoy desafiante. Este está relacionado a los mapas del movimiento espacial que habitan. La obra se halla sobre el tema. El espacio y las formas son expresados en el espacio.<br>Fecha<br><input type="text"/><br>Materia<br><input type="text"/><br>Materiales<br><input type="text"/><br>Otros materiales<br><input type="text"/> | <b>ANÁLISIS TÉCNICA</b><br>Descripción<br><input type="text"/><br><input type="text"/><br><input type="text"/><br>Fecha<br><input type="text"/><br>Materiales<br><input type="text"/> | <b>ARQUITECTÓNICA</b><br>Calleja<br><input type="text"/><br>Nivel de Proximidad<br><input type="text"/><br>Nivel urbano<br><input type="text"/><br>Dimensiones<br>Alto: 2 m<br>Ancho: 1 m<br>Prof: 4 m<br>Culo: 4 m<br>Otro: 4 m<br>Inventario<br><input type="text"/><br>Características<br><input type="text"/><br>Ingresos<br><input type="text"/><br>Materiales<br><input type="text"/><br>Elementos Arquitectónicos<br><input type="text"/><br>Observaciones<br><input type="text"/> | <b>TIPOLOGÍA</b><br>Tipo de<br><input type="text"/><br>Forma<br><input type="text"/><br>Y Materiales<br><input type="text"/><br>Características Particulares<br><input type="text"/><br>Apariencia Particular<br><input type="text"/><br>Apariencia General<br><input type="text"/><br>Apariencia Local<br><input type="text"/><br>Ingresos<br><input type="text"/><br>Observaciones<br><input type="text"/> | <b>URBÁNICA</b><br>Características<br><input type="text"/><br>Características<br><input type="text"/><br>Apariencia<br><input type="text"/><br>Apariencia<br><input type="text"/><br>Apariencia Particular<br><input type="text"/><br>Apariencia General<br><input type="text"/><br>Apariencia Local<br><input type="text"/><br>Ingresos<br><input type="text"/><br>Observaciones<br><input type="text"/> | <b>SOCIAL</b><br>Aspectos<br><input type="text"/><br>Características<br><input type="text"/><br>Aspectos de Interés<br><input type="text"/><br>Aspectos<br><input type="text"/><br>Aspectos<br><input type="text"/><br>Aspectos<br><input type="text"/><br>Aspectos<br><input type="text"/><br>Aspectos<br><input type="text"/><br>Aspectos<br><input type="text"/> |
|--|---|---|---|--|---|---|

| SISTEMA CONSTRUCTIVO ENTADO CONSERVACIÓN                           |  |  |  |  |  |  |
|--|--|--|--|--|--|--|
| ESTRUCTURA PRINCIPAL   | FUNDACIONES  | CUBIERTA   | ESQUELETO  | APERTURAS  | INSTALACIONES  | ACEROS Y ACCESORIOS                                  |
| m. c. tipo<br>m. c. tipo<br>m. c. tipo<br>m. c. tipo<br>m. c. tipo | m. c. tipo<br>m. c. tipo<br>m. c. tipo<br>m. c. tipo | m. c. tipo<br>m. c. tipo<br>m. c. tipo<br>m. c. tipo | m. c. tipo<br>m. c. tipo<br>m. c. tipo<br>m. c. tipo | m. c. tipo<br>m. c. tipo<br>m. c. tipo<br>m. c. tipo | m. c. tipo<br>m. c. tipo<br>m. c. tipo<br>m. c. tipo | m. c. tipo<br>m. c. tipo<br>m. c. tipo<br>m. c. tipo |

**PROPUESTA DE ACTUACIÓN**  
 Descripción y desarrollo que se debe realizar.  
 No se debe la acción de desarrollo cultural, desarrollo urbano y desarrollo de la zona.  
 Proponer un sistema constructivo tipo y material.  
 Definir que se requiere en términos de materiales y materiales que se requieren para el desarrollo del proyecto.

**ALABORACIÓN DE MATERIALES**  
 Cuadro que describe, define y el sistema de construcción que se debe utilizar para el desarrollo del proyecto.  
 Definir que se requiere en términos de materiales y materiales que se requieren para el desarrollo del proyecto.

**RECOMENDACIONES**  
 Definir que se requiere en términos de materiales y materiales que se requieren para el desarrollo del proyecto.  
 Definir que se requiere en términos de materiales y materiales que se requieren para el desarrollo del proyecto.

# PARADINAS

DIRECCIÓN: Iglesia parroquial de Paradinas  
DENOMINACIÓN: Mosaicos romanos



## Recursos Arquitectónicos

|                      |                              |
|----------------------|------------------------------|
| Ficha de Catálogo nº | 29                           |
| Actualizada el:      |                              |
| Tipología:           | Mosaicos                     |
| Propiedad:           | Municipal                    |
| Ref. Catastral:      |                              |
| <b>VALORACIÓN</b>    |                              |
| Artística            | Mosaicos romanos             |
| Arqueológica         | Resto de una villa           |
| Arquitectónica       |                              |
| Tipológica           | Mosaicos geométricos         |
| Urbanística          |                              |
| Ambiental            |                              |
| Social               |                              |
| Conservación         | Aceptable                    |
| <b>PROTECCIÓN</b>    |                              |
| LEPH / LPH-A         |                              |
| Plan Especial        |                              |
| Ordenanza            | Nivel integral de protección |
| Altura               | No                           |
| Ocupación            | 6 m2                         |
| Patio mínimo         | No                           |
| Usos Compatibles     | Ninguno                      |
| Ático                | No                           |
| Grado cautela        | Protección                   |
| <b>ACTUACIONES</b>   |                              |
| Necesarias           | Restauración                 |
| Permitidas           | Conservación                 |
| Prohibidas           | Destrucción                  |
| Obligadas            | Mantenimiento                |

|  |   |  |  |   |  |   |
|--|---|--|--|---|--|---|
| <b>HISTÓRICA</b><br>Nombre _____<br>DNI: (Número DNI) _____<br>C/Nombre _____<br>D. E. N. Y. _____<br>Años _____<br>Profesión en el momento _____<br>Lugar de nacimiento _____<br>Dirección: (Indicar el número y nombre de la calle) _____<br>Otros datos _____<br>Idiomas: Argentino/a _____<br>Extranjero: A qué país _____<br>Observaciones: (Indicar parte de la evolución de su vida que sea relevante para el pueblo) _____ | <b>ARTÍSTICA</b><br>Descripción: _____<br>Lugar de nacimiento _____<br>Dirección: (Indicar el número y nombre de la calle) _____<br>Otros datos _____<br>Idiomas: Argentino/a _____<br>Extranjero: A qué país _____ | <b>ANEXOS</b><br>Descripción: _____<br>Lugar de nacimiento _____<br>Dirección: (Indicar el número y nombre de la calle) _____<br>Otros datos _____<br>Idiomas: Argentino/a _____<br>Extranjero: A qué país _____ | <b>ARQUITECTÓNICA</b><br>Descripción: _____<br>Lugar de nacimiento _____<br>Dirección: (Indicar el número y nombre de la calle) _____<br>Otros datos _____<br>Idiomas: Argentino/a _____<br>Extranjero: A qué país _____ | <b>EPOLÓGICA</b><br>Descripción: _____<br>Lugar de nacimiento _____<br>Dirección: (Indicar el número y nombre de la calle) _____<br>Otros datos _____<br>Idiomas: Argentino/a _____<br>Extranjero: A qué país _____ | <b>ESPIRITIVA</b><br>Descripción: _____<br>Lugar de nacimiento _____<br>Dirección: (Indicar el número y nombre de la calle) _____<br>Otros datos _____<br>Idiomas: Argentino/a _____<br>Extranjero: A qué país _____ | <b>FOCAL</b><br>Descripción: _____<br>Lugar de nacimiento _____<br>Dirección: (Indicar el número y nombre de la calle) _____<br>Otros datos _____<br>Idiomas: Argentino/a _____<br>Extranjero: A qué país _____ |
|--|---|--|--|---|--|---|

| SECTORES PRODUCTIVOS  | PERIODO   | CATEGORÍA   | CONSUMIDORES  | RECURSOS   | INFRAESTRUCTURA   | SAQUEO EXTERNO  |
|---|---|---|---|--|---|---|
| 1. Agricultura<br>2. Ganadería<br>3. Minería<br>4. Pesca<br>5. Industria<br>6. Comercio<br>7. Servicios | 1. Pre-1914<br>2. 1914-1930<br>3. 1930-1945<br>4. 1945-1960<br>5. 1960-1975<br>6. 1975-1990<br>7. 1990-2010<br>8. 2010-Presente | 1. Agricultura<br>2. Ganadería<br>3. Minería<br>4. Pesca<br>5. Industria<br>6. Comercio<br>7. Servicios | 1. Agricultura<br>2. Ganadería<br>3. Minería<br>4. Pesca<br>5. Industria<br>6. Comercio<br>7. Servicios | 1. Agua<br>2. Energía<br>3. Mano de obra<br>4. Tierra<br>5. Capital<br>6. Tecnología<br>7. Información | 1. Carreteras<br>2. Ferrocarriles<br>3. Aeropuertos<br>4. Puertos<br>5. Telecomunicaciones<br>6. Energía<br>7. Agua | 1. Comercio exterior<br>2. Turismo<br>3. Inversión extranjera<br>4. Ayuda internacional<br>5. Otros |

**RESUMEN DE LA HISTORIA DEL PUEBLO**  
 Descripción de la zona en sus límites geográficos y políticos. Lugar de nacimiento y dirección de la casa en el momento de la fundación del pueblo. Lugar de nacimiento y dirección de la casa en el momento de la fundación del pueblo. Lugar de nacimiento y dirección de la casa en el momento de la fundación del pueblo.

**RESUMEN DE LA HISTORIA DEL PUEBLO**  
 Descripción de la zona en sus límites geográficos y políticos. Lugar de nacimiento y dirección de la casa en el momento de la fundación del pueblo. Lugar de nacimiento y dirección de la casa en el momento de la fundación del pueblo. Lugar de nacimiento y dirección de la casa en el momento de la fundación del pueblo.

**BIBLIOGRAFÍA**  
 Censos de la Provincia de Buenos Aires, 1895, 1914, 1930, 1947, 1960, 1970, 1980, 1990, 2001, 2010.  
 Ley de Desamortización de Tierras, 1820.  
 Ley de Colonización, 1820.  
 Ley de Fomento, 1820.  
 Ley de Incentivos, 1820.  
 Ley de Regulación, 1820.  
 Ley de Sanidad, 1820.  
 Ley de Seguridad, 1820.  
 Ley de Tránsito, 1820.  
 Ley de Urbanidad, 1820.  
 Ley de Vigilancia, 1820.  
 Ley de Vivienda, 1820.  
 Ley de Zonificación, 1820.



# ARQUEOLOGÍA



Recursos Arqueológicos

# PARADINAS

DIRECCIÓN:   
DENOMINACIÓN:



## Recursos Arqueológicos

|                      |   |
|----------------------|---|
| Ficha de Catálogo nº | <input type="text" value="2"/>                        |
| Actualizada el:      | <input type="text"/>                                  |
| Tipología:           | <input type="text" value="Yacimiento arqueológico"/>  |
| Propiedad:           | <input type="text" value="privada"/>                  |
| Ref. Catastral:      | <input type="text" value="Suelo No Urbano"/>          |
| <b>VALORACIÓN</b>    |   |
| Artística            | <input type="text" value="Romano"/>                   |
| Arqueológica         | <input type="text" value="Lugar de habitación"/>      |
| Arquitectónica       | <input type="text"/>                                  |
| Tipológica           | <input type="text" value="Asentamiento rural/Villa"/> |
| Urbanística          | <input type="text"/>                                  |
| Ambiental            | <input type="text"/>                                  |
| Social               | <input type="text"/>                                  |
| Conservación         | <input type="text" value="Dañado"/>                   |
| <b>PROTECCIÓN</b>    |   |
| LEPH / LPHA          | <input type="text"/>                                  |
| Plan Especial        | <input type="text"/>                                  |
| Ordenanza            | <input type="text"/>                                  |
| Altura               | <input type="text"/>                                  |
| Ocupación            | <input type="text"/>                                  |
| Patio mínimo         | <input type="text"/>                                  |
| Usos Compatibles     | <input type="text"/>                                  |
| Ático                | <input type="text"/>                                  |
| Grado cautela        | <input type="text" value="Protección Cultural"/>      |
| <b>ACTUACIONES</b>   |   |
| Necesarias           | <input type="text" value="Protección"/>               |
| Permitidas           | <input type="text" value="Conservación"/>             |
| Prohibidas           | <input type="text" value="Destrucción"/>              |
| Obligadas            | <input type="text"/>                                  |

|  |   |   |  |  |   |   |
|--|---|---|--|--|---|---|
| <b>HISTÓRICA</b><br>Época: <input type="text"/><br>Cronología: <input type="text"/><br>Autor: <input type="text"/><br>Prohibitor de la obra: <input type="text"/><br>Ubicación: <input type="text"/><br>Otro: <input type="text"/><br>Fuentes Arquitectónicas: <input type="text"/><br>Observaciones: <input type="text"/> | <b>ARTÍSTICA</b><br>Descripción: <input type="text"/><br>Estilo: <input type="text"/><br>Materiales: <input type="text"/> | <b>ARQUEOLÓGICA</b><br>Descripción: <input type="text"/><br>Por referencias escritas, la villa data del <input type="text"/> siglo de nuestra era.<br>La zona rodea en la villa en total el <input type="text"/> de <input type="text"/> metros, dentro del casco urbano.<br>(Incluir en el anexo de la obra) | <b>ARQUITECTÓNICA</b><br>Estilo: <input type="text"/><br>Nivel de Protección: <input type="text"/><br>Ordenación:<br>Altura: <input type="text"/><br>Ocupación: <input type="text"/><br>Pisos: <input type="text"/><br>Azotea: <input type="text"/><br>Intervención: <input type="text"/><br>Interio: <input type="text"/><br>Elementos Singulares: <input type="text"/><br>Valoración: <input type="text"/> | <b>TIPOLOGÍA</b><br>Tipología: <input type="text"/><br>Nº Plantas: <input type="text"/><br>Composición Exterior: <input type="text"/><br>Superficie Perimetral: <input type="text"/><br>Superficie Cubierta: <input type="text"/><br>Superficie construida: <input type="text"/><br>Pisos: <input type="text"/><br>Observaciones: <input type="text"/><br>VALORACIÓN: <input type="text"/> | <b>URBANÍSTICA</b><br>Contexto urbano: <input type="text"/><br>Afectaciones: <input type="text"/><br>Altura máxima: <input type="text"/><br>Limitación: <input type="text"/><br>Faltas: <input type="text"/><br>Vialidad: <input type="text"/><br>Observaciones: <input type="text"/><br>VALORACIÓN: <input type="text"/> | <b>SOCIAL</b><br>Afectación: <input type="text"/><br>Impacto de la obra: <input type="text"/><br>Nº de habitantes: <input type="text"/><br>Nivel socioeconómico: <input type="text"/><br>Observaciones: <input type="text"/><br>Valoración: <input type="text"/><br>Observaciones: <input type="text"/> |
|--|---|---|--|--|---|---|

| SISTEMA CONSTRUCTIVO ESTADO CONSERVACIÓN:                         |                              |  |   |   |                                     |  |
|---|------------------------------|--|---|---|-------------------------------------|--|
| <b>ESTRUCTURA PORTANTE</b>  | <b>FUNDAÇÕES</b>             | <b>CUBIERTA</b>  | <b>REVESTIMIENTOS</b>                   | <b>INSTALACIONES</b>                                      | <b>CARPINTERÍA EXTERIOR</b>         |  |
| m.c. ladrillo<br>m.c. bloques<br>h. hormigón<br>mampolen<br>otras | mediana<br>mampolen<br>otras | teja árabe<br>teja plana<br>hormigón<br>pavimento<br>otras | hormigón<br>plancha<br>plancha<br>otras | electricidad<br>fontanería<br>telecomunicaciones<br>otras | puerto<br>puerto<br>puerto<br>otras |  |

**PROPUESTA DE ACTUACIÓN**

**ELEMENTOS DE INTERÉS**

El presente informe es un documento de carácter informativo y no tiene carácter de resolución administrativa. El presente informe no tiene carácter de resolución administrativa y no tiene carácter de resolución administrativa. El presente informe no tiene carácter de resolución administrativa y no tiene carácter de resolución administrativa.

**BIBLIOGRAFÍA**

COMARCA DE CALATAYUD (1981) "Plan de ordenación y desarrollo del territorio". Madrid.

MARTÍN FERRAZ, A. (1984) "De la España Anticuariana". Segovia.

LEONARDO LÓPEZ, L. y ALONSO, J. A. (1987) "Reserva Cultural de Calatayud". Colección Universidad Obispos de Calatayud.

MARTÍN FERRAZ, A. (1981) "Historia de Calatayud". Informe elaborado en el Servicio de Cultura de la Junta de Castilla y León de Segovia.

MARTÍN FERRAZ, A. (1986) "Plan de ordenación y desarrollo del territorio". Colección de Estudios de Cultura de la Junta de Castilla y León de Segovia.

MARTÍN FERRAZ, A. (1988) "Guía de Calatayud". Colección de Estudios de Cultura de la Junta de Castilla y León de Segovia.

MARTÍN FERRAZ, A. (1990) "Calatayud. Historia de la Prehistoria y Protohistoria". Colección de Estudios de Cultura de la Junta de Castilla y León de Segovia.



# PARADINAS

DIRECCIÓN:   
DENOMINACIÓN:



## Recursos Arqueológicos

Ficha de Catálogo nº:   
Actualizada el:   
Tipología:   
Propiedad:   
Ref. Catastral:

### VALORACIÓN

Artística:   
Arqueológica:   
Arquitectónica:   
Tipológica:   
Urbanística:   
Ambiental:   
Social:   
Conservación:

### PROTECCIÓN

LEPH / LPHA:   
Plan Especial:   
Ordenanza:   
Altura:   
Ocupación:   
Patio mínimo:   
Usos Compatibles:   
Ático:   
Grado cautela:

### ACTUACIONES

Necesarias:   
Permitidas:   
Prohibidas:   
Obligadas:



|  |  |   |   |   |   |  |
|--|--|---|---|---|---|--|
| <b>HISTÓRICA</b><br>Época:<br><input type="text"/><br>Substrato histórico:<br><input type="text"/><br>Cronología:<br><input type="text"/> s. XXV al s. XX.<br>Autor:<br><input type="text"/><br>Preservación de interés:<br><input type="text"/><br>Uso actual:<br><input type="text"/><br>Otros usos:<br><input type="text"/><br>Datos Arqueológicos:<br><input type="text"/><br>Caracterización:<br><input type="text"/> Alguna parte de interés arqueológico. | <b>ARTÍSTICA</b><br>Descripción:<br><input type="text"/><br>Estilo:<br><input type="text"/><br>Materiales:<br><input type="text"/> | <b>ARQUEOLÓGICA</b><br>Descripción:<br><input type="text"/><br>Justificación:<br><input type="text"/><br>Justificación (delegada):<br><input type="text"/><br>Valoración:<br><input type="text"/> | <b>ARQUITECTÓNICA</b><br>Cálculo:<br><input type="text"/><br>Nivel de Protección:<br><input type="text"/><br>Caracterización:<br>Años:<br><input type="text"/><br>Ocupación:<br><input type="text"/><br>Pisos:<br><input type="text"/><br>Uso:<br><input type="text"/><br>Altura:<br><input type="text"/><br>Intervención:<br><input type="text"/><br>Estado:<br><input type="text"/><br>Elementos Singulares:<br><input type="text"/><br>Valoración:<br><input type="text"/> | <b>TIPOLOGICA</b><br>Tipología:<br><input type="text"/><br>Nº Plantas:<br><input type="text"/><br>Composición Fachada:<br><input type="text"/><br>Superficie Perímetro:<br><input type="text"/><br>Superficie Ocupada:<br><input type="text"/><br>Superficie construida:<br><input type="text"/><br>Pisos:<br><input type="text"/><br>Observaciones:<br><input type="text"/><br>Valoración:<br><input type="text"/> | <b>URBÁNICA</b><br>Caracterización:<br><input type="text"/><br>Afectaciones:<br><input type="text"/><br>Años construido:<br><input type="text"/><br>Localización:<br><input type="text"/><br>Entorno:<br><input type="text"/><br>Vistas:<br><input type="text"/><br>Observaciones:<br><input type="text"/><br>Valoración:<br><input type="text"/> | <b>SOCIAL</b><br>Afectación:<br><input type="text"/><br>Naturaleza de terreno:<br><input type="text"/><br>Nº de viviendas:<br><input type="text"/><br>Nivel socioeconómico:<br><input type="text"/><br>Observaciones:<br><input type="text"/><br>URBOS:<br><input type="text"/><br>Marca Edil:<br><input type="text"/><br>Partes Singulares:<br><input type="text"/> |
|--|--|---|---|---|---|--|

**SISTEMA CONSTRUCTIVO ESTADO CONSERVACIÓN:**

|  |  |  |  |   |   |
|--|--|--|--|---|---|
| <b>ESTRUCTURA PORTANTE</b><br>m.c. ligada<br>m.c. rígida<br>m. armado<br>muelle<br>otros | <b>PORLANOS</b><br>muelle<br>muelle<br>muelle<br>otros | <b>CUBIERTA</b><br>tej. árabe<br>tej. plano<br>tej. incl.<br>tej. incl.<br>tej. incl.<br>otros | <b>REVESTIMIENTOS</b><br>muelle de cal<br>muelle de cal<br>muelle de cal<br>muelle de cal<br>otros | <b>INSTALACIONES</b><br>electricidad<br>saneamiento<br>calefacción<br>otros | <b>GRAN PINTURA EXTERIOR</b><br>muelle<br>muelle<br>otros |
|--|--|--|--|---|---|

**PROPUESTA DE ACTUACIÓN:**

**ELEMENTOS DE INTERÉS:**

**BIBLIOGRAFÍA:**

MARINOFF, E. (1942): Las comarcas de Uña y Leda de la Pinariega Castellana. Madrid: A.P.  
 BAYARRA, J.E. et al (1984): Ficha del Inventario Arqueológico de Castilla y León. Provincia de Segovia. Colección nº 1984. Depositada en el Archivo de Cultura de la Junta de Castilla y León de Segovia.  
 AVELLANA, D. et al (1988): Documentación del Inventario Arqueológico de la Provincia de Segovia y su Área de Influencia. Perspectiva de las Estrategias de Conservación y Gestión del Patrimonio. Ficha del Inventario Arqueológico de Castilla y León depositada en el Archivo de Cultura de la Junta de Castilla y León de Segovia (Colección nº 1988).

<https://eparadinas.web>


<https://eparadinas.web>

<https://eparadinas.web>

<https://eparadinas.webcindario.com/>

<https://eparadinas.webcindario.com/>

<https://eparadinas.webcindario.com/>



## Recursos Naturales



NATURALEZA

[linas.webcindario.com/](https://eparadinas.webcindario.com/)

[linas.webcindario.com/](https://eparadinas.webcindario.com/)

[linas.webcindario.com/](https://eparadinas.webcindario.com/)

# Santa María la Real de Nieva

Recursos Naturales



DIRECCIÓN:

DENOMINACIÓN:



Ficha de Catálogo nº

Término municipal

Paraje

UTM  
X   
Y

Fecha del muestreo

Anchura de la parcela

Longitud de la parcela

| DESCRIPCIÓN MEDIOAMBIENTAL   | DESCRIPCIÓN DE LA COMUNIDAD VEGETAL   | CARACTERIZACIÓN DE LA COMUNIDAD VEGETAL   |                          |        |           |                       |              |                      |                      |                      |          |                      |                      |                      |             |                      |                      |                      |                   |                      |                      |                      |                   |                      |                      |                      |            |                      |                      |                      |                        |                      |                      |                          |                |                      |                      |                          |          |                      |                      |                      |               |                      |                      |                      |              |                      |                      |                      |            |                      |                      |                      |
|--|---|---|--------------------------|--------|-----------|-----------------------|--------------|----------------------|----------------------|----------------------|----------|----------------------|----------------------|----------------------|-------------|----------------------|----------------------|----------------------|-------------------|----------------------|----------------------|----------------------|-------------------|----------------------|----------------------|----------------------|------------|----------------------|----------------------|----------------------|------------------------|----------------------|----------------------|--------------------------|----------------|----------------------|----------------------|--------------------------|----------|----------------------|----------------------|----------------------|---------------|----------------------|----------------------|----------------------|--------------|----------------------|----------------------|----------------------|------------|----------------------|----------------------|----------------------|
| Elevación<br><input type="text" value="880 m"/>  | Fenología foliar<br><input type="text" value="Fanerófitos"/>                            | <table border="1"> <thead> <tr> <th>Estrato</th> <th>Altura</th> <th>Cobertura</th> <th>Especies diagnósticas</th> </tr> </thead> <tbody> <tr> <td>T1 Emergente</td> <td><input type="text"/></td> <td><input type="text"/></td> <td><input type="text"/></td> </tr> <tr> <td>T2 Dosel</td> <td><input type="text"/></td> <td><input type="text"/></td> <td><input type="text"/></td> </tr> <tr> <td>T3 Subdosel</td> <td><input type="text"/></td> <td><input type="text"/></td> <td><input type="text"/></td> </tr> <tr> <td>S1 Arbustos altos</td> <td><input type="text"/></td> <td><input type="text"/></td> <td><input type="text"/></td> </tr> <tr> <td>S2 Arbustos bajos</td> <td><input type="text"/></td> <td><input type="text"/></td> <td><input type="text"/></td> </tr> <tr> <td>H Herbáceo</td> <td><input type="text"/></td> <td><input type="text"/></td> <td><input type="text"/></td> </tr> <tr> <td>Gramíneas rastreras 5%</td> <td><input type="text"/></td> <td><input type="text"/></td> <td>Gramíneas indeterminadas</td> </tr> <tr> <td>Hierbas 1m 95%</td> <td><input type="text"/></td> <td><input type="text"/></td> <td><i>Scirpus lacustris</i></td> </tr> <tr> <td>Helechos</td> <td><input type="text"/></td> <td><input type="text"/></td> <td><input type="text"/></td> </tr> <tr> <td>N No vascular</td> <td><input type="text"/></td> <td><input type="text"/></td> <td><input type="text"/></td> </tr> <tr> <td>V Trepadoras</td> <td><input type="text"/></td> <td><input type="text"/></td> <td><input type="text"/></td> </tr> <tr> <td>E Epífitos</td> <td><input type="text"/></td> <td><input type="text"/></td> <td><input type="text"/></td> </tr> </tbody> </table> | Estrato                  | Altura | Cobertura | Especies diagnósticas | T1 Emergente | <input type="text"/> | <input type="text"/> | <input type="text"/> | T2 Dosel | <input type="text"/> | <input type="text"/> | <input type="text"/> | T3 Subdosel | <input type="text"/> | <input type="text"/> | <input type="text"/> | S1 Arbustos altos | <input type="text"/> | <input type="text"/> | <input type="text"/> | S2 Arbustos bajos | <input type="text"/> | <input type="text"/> | <input type="text"/> | H Herbáceo | <input type="text"/> | <input type="text"/> | <input type="text"/> | Gramíneas rastreras 5% | <input type="text"/> | <input type="text"/> | Gramíneas indeterminadas | Hierbas 1m 95% | <input type="text"/> | <input type="text"/> | <i>Scirpus lacustris</i> | Helechos | <input type="text"/> | <input type="text"/> | <input type="text"/> | N No vascular | <input type="text"/> | <input type="text"/> | <input type="text"/> | V Trepadoras | <input type="text"/> | <input type="text"/> | <input type="text"/> | E Epífitos | <input type="text"/> | <input type="text"/> | <input type="text"/> |
| Estrato  | Altura  | Cobertura   | Especies diagnósticas    |        |           |                       |              |                      |                      |                      |          |                      |                      |                      |             |                      |                      |                      |                   |                      |                      |                      |                   |                      |                      |                      |            |                      |                      |                      |                        |                      |                      |                          |                |                      |                      |                          |          |                      |                      |                      |               |                      |                      |                      |              |                      |                      |                      |            |                      |                      |                      |
| T1 Emergente   | <input type="text"/>  | <input type="text"/>  | <input type="text"/>     |        |           |                       |              |                      |                      |                      |          |                      |                      |                      |             |                      |                      |                      |                   |                      |                      |                      |                   |                      |                      |                      |            |                      |                      |                      |                        |                      |                      |                          |                |                      |                      |                          |          |                      |                      |                      |               |                      |                      |                      |              |                      |                      |                      |            |                      |                      |                      |
| T2 Dosel   | <input type="text"/>  | <input type="text"/>  | <input type="text"/>     |        |           |                       |              |                      |                      |                      |          |                      |                      |                      |             |                      |                      |                      |                   |                      |                      |                      |                   |                      |                      |                      |            |                      |                      |                      |                        |                      |                      |                          |                |                      |                      |                          |          |                      |                      |                      |               |                      |                      |                      |              |                      |                      |                      |            |                      |                      |                      |
| T3 Subdosel  | <input type="text"/>  | <input type="text"/>  | <input type="text"/>     |        |           |                       |              |                      |                      |                      |          |                      |                      |                      |             |                      |                      |                      |                   |                      |                      |                      |                   |                      |                      |                      |            |                      |                      |                      |                        |                      |                      |                          |                |                      |                      |                          |          |                      |                      |                      |               |                      |                      |                      |              |                      |                      |                      |            |                      |                      |                      |
| S1 Arbustos altos  | <input type="text"/>  | <input type="text"/>  | <input type="text"/>     |        |           |                       |              |                      |                      |                      |          |                      |                      |                      |             |                      |                      |                      |                   |                      |                      |                      |                   |                      |                      |                      |            |                      |                      |                      |                        |                      |                      |                          |                |                      |                      |                          |          |                      |                      |                      |               |                      |                      |                      |              |                      |                      |                      |            |                      |                      |                      |
| S2 Arbustos bajos  | <input type="text"/>  | <input type="text"/>  | <input type="text"/>     |        |           |                       |              |                      |                      |                      |          |                      |                      |                      |             |                      |                      |                      |                   |                      |                      |                      |                   |                      |                      |                      |            |                      |                      |                      |                        |                      |                      |                          |                |                      |                      |                          |          |                      |                      |                      |               |                      |                      |                      |              |                      |                      |                      |            |                      |                      |                      |
| H Herbáceo   | <input type="text"/>  | <input type="text"/>  | <input type="text"/>     |        |           |                       |              |                      |                      |                      |          |                      |                      |                      |             |                      |                      |                      |                   |                      |                      |                      |                   |                      |                      |                      |            |                      |                      |                      |                        |                      |                      |                          |                |                      |                      |                          |          |                      |                      |                      |               |                      |                      |                      |              |                      |                      |                      |            |                      |                      |                      |
| Gramíneas rastreras 5%   | <input type="text"/>  | <input type="text"/>  | Gramíneas indeterminadas |        |           |                       |              |                      |                      |                      |          |                      |                      |                      |             |                      |                      |                      |                   |                      |                      |                      |                   |                      |                      |                      |            |                      |                      |                      |                        |                      |                      |                          |                |                      |                      |                          |          |                      |                      |                      |               |                      |                      |                      |              |                      |                      |                      |            |                      |                      |                      |
| Hierbas 1m 95%   | <input type="text"/>  | <input type="text"/>  | <i>Scirpus lacustris</i> |        |           |                       |              |                      |                      |                      |          |                      |                      |                      |             |                      |                      |                      |                   |                      |                      |                      |                   |                      |                      |                      |            |                      |                      |                      |                        |                      |                      |                          |                |                      |                      |                          |          |                      |                      |                      |               |                      |                      |                      |              |                      |                      |                      |            |                      |                      |                      |
| Helechos   | <input type="text"/>  | <input type="text"/>  | <input type="text"/>     |        |           |                       |              |                      |                      |                      |          |                      |                      |                      |             |                      |                      |                      |                   |                      |                      |                      |                   |                      |                      |                      |            |                      |                      |                      |                        |                      |                      |                          |                |                      |                      |                          |          |                      |                      |                      |               |                      |                      |                      |              |                      |                      |                      |            |                      |                      |                      |
| N No vascular  | <input type="text"/>  | <input type="text"/>  | <input type="text"/>     |        |           |                       |              |                      |                      |                      |          |                      |                      |                      |             |                      |                      |                      |                   |                      |                      |                      |                   |                      |                      |                      |            |                      |                      |                      |                        |                      |                      |                          |                |                      |                      |                          |          |                      |                      |                      |               |                      |                      |                      |              |                      |                      |                      |            |                      |                      |                      |
| V Trepadoras   | <input type="text"/>  | <input type="text"/>  | <input type="text"/>     |        |           |                       |              |                      |                      |                      |          |                      |                      |                      |             |                      |                      |                      |                   |                      |                      |                      |                   |                      |                      |                      |            |                      |                      |                      |                        |                      |                      |                          |                |                      |                      |                          |          |                      |                      |                      |               |                      |                      |                      |              |                      |                      |                      |            |                      |                      |                      |
| E Epífitos   | <input type="text"/>  | <input type="text"/>  | <input type="text"/>     |        |           |                       |              |                      |                      |                      |          |                      |                      |                      |             |                      |                      |                      |                   |                      |                      |                      |                   |                      |                      |                      |            |                      |                      |                      |                        |                      |                      |                          |                |                      |                      |                          |          |                      |                      |                      |               |                      |                      |                      |              |                      |                      |                      |            |                      |                      |                      |
| Pendiente<br><input type="text" value=""/>   | <input type="text" value="Hierbas"/><br><input type="text" value="Anuales y perennes"/> |   |                          |        |           |                       |              |                      |                      |                      |          |                      |                      |                      |             |                      |                      |                      |                   |                      |                      |                      |                   |                      |                      |                      |            |                      |                      |                      |                        |                      |                      |                          |                |                      |                      |                          |          |                      |                      |                      |               |                      |                      |                      |              |                      |                      |                      |            |                      |                      |                      |
| Orientación<br><input type="text" value="N-S"/>  | Tipo foliar<br><input type="text" value="Graminoide"/>                                  |   |                          |        |           |                       |              |                      |                      |                      |          |                      |                      |                      |             |                      |                      |                      |                   |                      |                      |                      |                   |                      |                      |                      |            |                      |                      |                      |                        |                      |                      |                          |                |                      |                      |                          |          |                      |                      |                      |               |                      |                      |                      |              |                      |                      |                      |            |                      |                      |                      |
| Posición topográfica<br><input type="text" value="Ribera fluvial"/>  | Clase fisiognómica<br><input type="text" value="Herbáceo"/>                             |   |                          |        |           |                       |              |                      |                      |                      |          |                      |                      |                      |             |                      |                      |                      |                   |                      |                      |                      |                   |                      |                      |                      |            |                      |                      |                      |                        |                      |                      |                          |                |                      |                      |                          |          |                      |                      |                      |               |                      |                      |                      |              |                      |                      |                      |            |                      |                      |                      |
| Descripción geomorfológica<br><input type="text" value="Encharcamiento tipo nava"/>  | Cobertura vegetal<br><input type="text" value="85-95%"/>                                |   |                          |        |           |                       |              |                      |                      |                      |          |                      |                      |                      |             |                      |                      |                      |                   |                      |                      |                      |                   |                      |                      |                      |            |                      |                      |                      |                        |                      |                      |                          |                |                      |                      |                          |          |                      |                      |                      |               |                      |                      |                      |              |                      |                      |                      |            |                      |                      |                      |
| Geología superficial<br><input type="text" value="Arenas arcósicas"/>  | Altura para los estratos<br><input type="text" value="0.5-1m"/>                         |   |                          |        |           |                       |              |                      |                      |                      |          |                      |                      |                      |             |                      |                      |                      |                   |                      |                      |                      |                   |                      |                      |                      |            |                      |                      |                      |                        |                      |                      |                          |                |                      |                      |                          |          |                      |                      |                      |               |                      |                      |                      |              |                      |                      |                      |            |                      |                      |                      |
| Factores hidrológicos/salinidad<br><input type="text" value="Inundación estacional"/>  |   |   |                          |        |           |                       |              |                      |                      |                      |          |                      |                      |                      |             |                      |                      |                      |                   |                      |                      |                      |                   |                      |                      |                      |            |                      |                      |                      |                        |                      |                      |                          |                |                      |                      |                          |          |                      |                      |                      |               |                      |                      |                      |              |                      |                      |                      |            |                      |                      |                      |
| Textura del suelo<br><input type="text" value="Arenoso 0.1-0.2 cm"/>   |   |   |                          |        |           |                       |              |                      |                      |                      |          |                      |                      |                      |             |                      |                      |                      |                   |                      |                      |                      |                   |                      |                      |                      |            |                      |                      |                      |                        |                      |                      |                          |                |                      |                      |                          |          |                      |                      |                      |               |                      |                      |                      |              |                      |                      |                      |            |                      |                      |                      |
| Drenaje edáfico<br><input type="text" value="Moderadamente bien drenado"/>   |   |   |                          |        |           |                       |              |                      |                      |                      |          |                      |                      |                      |             |                      |                      |                      |                   |                      |                      |                      |                   |                      |                      |                      |            |                      |                      |                      |                        |                      |                      |                          |                |                      |                      |                          |          |                      |                      |                      |               |                      |                      |                      |              |                      |                      |                      |            |                      |                      |                      |
| Tipo edáfico<br><input type="text" value="Haploxeralfs-Xerechrepts"/>  |   |   |                          |        |           |                       |              |                      |                      |                      |          |                      |                      |                      |             |                      |                      |                      |                   |                      |                      |                      |                   |                      |                      |                      |            |                      |                      |                      |                        |                      |                      |                          |                |                      |                      |                          |          |                      |                      |                      |               |                      |                      |                      |              |                      |                      |                      |            |                      |                      |                      |
| <b>PERTURBACIONES NATURALES Y ANTROPOGÉNICAS. PROPUESTA DE ACTUACIÓN</b><br>En el momento del muestreo la lámina de agua había desaparecido. No se trata de un ecosistema diverso y abundante, pero no se han detectado degradaciones importantes. Por esto último, sería interesante poder rehabilitar este espacio mediante la introducción de las especies naturales y favorecer así su evolución hacia un ecosistema más rico. |   | <b>DESCRIPCIÓN DE LA COMUNIDAD ANIMAL</b><br>Especies avistadas<br><input type="text"/><br>Taxa característicos del ecosistema<br>Moluscos: insectos: libélulas, caballitos del diablo; peces: tenca; anfibios: rana verde; reptiles: culebra de collar; aves: anátidas, rálidos; mamíferos: zorro, erizo   |                          |        |           |                       |              |                      |                      |                      |          |                      |                      |                      |             |                      |                      |                      |                   |                      |                      |                      |                   |                      |                      |                      |            |                      |                      |                      |                        |                      |                      |                          |                |                      |                      |                          |          |                      |                      |                      |               |                      |                      |                      |              |                      |                      |                      |            |                      |                      |                      |
| <b>BIBLIOGRAFÍA</b><br>Blanco Castro, E. (1998). Diccionario de Etnobotánica Segoviana. Ayuntamiento y Caja de Segovia<br>Abella Mardones, J.A. et col. (1992). Ecosistemas segovianos. Ayuntamiento y Caja de Segovia<br>Mapa de cultivos y aprovechamientos de la provincia de Segovia (1984).M.A.P.A  |   | Evidencias de uso animal<br><input type="text"/>  |                          |        |           |                       |              |                      |                      |                      |          |                      |                      |                      |             |                      |                      |                      |                   |                      |                      |                      |                   |                      |                      |                      |            |                      |                      |                      |                        |                      |                      |                          |                |                      |                      |                          |          |                      |                      |                      |               |                      |                      |                      |              |                      |                      |                      |            |                      |                      |                      |



# Santa María la Real de Nieva

Recursos Naturales



DIRECCIÓN:

DENOMINACIÓN:



Ficha de Catálogo nº

Término municipal

Paraje

UTM  
X   
Y

Fecha del muestreo

Anchura de la parcela

Longitud de la parcela

| DESCRIPCIÓN MEDIOAMBIENTAL  | DESCRIPCIÓN DE LA COMUNIDAD VEGETAL   | CARACTERIZACIÓN DE LA COMUNIDAD VEGETAL  |                       |        |           |                       |              |  |  |  |          |  |  |  |             |  |  |  |                   |  |  |  |                   |  |  |  |            |  |  |  |                    |     |  |             |            |     |  |                   |           |  |  |  |               |     |  |              |              |  |  |  |           |  |  |  |
|---|---|--|-----------------------|--------|-----------|-----------------------|--------------|--|--|--|----------|--|--|--|-------------|--|--|--|-------------------|--|--|--|-------------------|--|--|--|------------|--|--|--|--------------------|-----|--|-------------|------------|-----|--|-------------------|-----------|--|--|--|---------------|-----|--|--------------|--------------|--|--|--|-----------|--|--|--|
| Elevación<br>879 m  | Fenología foliar<br>Fanerófitos   | <table border="1"> <thead> <tr> <th>Estrato</th> <th>Altura</th> <th>Cobertura</th> <th>Especies diagnósticas</th> </tr> </thead> <tbody> <tr> <td>T1 Emergente</td> <td></td> <td></td> <td></td> </tr> <tr> <td>T2 Dosel</td> <td></td> <td></td> <td></td> </tr> <tr> <td>T3 Subdosel</td> <td></td> <td></td> <td></td> </tr> <tr> <td>S1 Arbustos altos</td> <td></td> <td></td> <td></td> </tr> <tr> <td>S2 Arbustos bajos</td> <td></td> <td></td> <td></td> </tr> <tr> <td>H Herbáceo</td> <td></td> <td></td> <td></td> </tr> <tr> <td>Gramineas rastroas</td> <td>10%</td> <td></td> <td>Festuca sp.</td> </tr> <tr> <td>Hierbas 1m</td> <td>10%</td> <td></td> <td>Scirpus lacustris</td> </tr> <tr> <td>Helofitos</td> <td></td> <td></td> <td></td> </tr> <tr> <td>N No vascular</td> <td>80%</td> <td></td> <td>Algas verdes</td> </tr> <tr> <td>V Trepadoras</td> <td></td> <td></td> <td></td> </tr> <tr> <td>E Epifios</td> <td></td> <td></td> <td></td> </tr> </tbody> </table> | Estrato               | Altura | Cobertura | Especies diagnósticas | T1 Emergente |  |  |  | T2 Dosel |  |  |  | T3 Subdosel |  |  |  | S1 Arbustos altos |  |  |  | S2 Arbustos bajos |  |  |  | H Herbáceo |  |  |  | Gramineas rastroas | 10% |  | Festuca sp. | Hierbas 1m | 10% |  | Scirpus lacustris | Helofitos |  |  |  | N No vascular | 80% |  | Algas verdes | V Trepadoras |  |  |  | E Epifios |  |  |  |
| Estrato   | Altura  | Cobertura  | Especies diagnósticas |        |           |                       |              |  |  |  |          |  |  |  |             |  |  |  |                   |  |  |  |                   |  |  |  |            |  |  |  |                    |     |  |             |            |     |  |                   |           |  |  |  |               |     |  |              |              |  |  |  |           |  |  |  |
| T1 Emergente  |   |  |                       |        |           |                       |              |  |  |  |          |  |  |  |             |  |  |  |                   |  |  |  |                   |  |  |  |            |  |  |  |                    |     |  |             |            |     |  |                   |           |  |  |  |               |     |  |              |              |  |  |  |           |  |  |  |
| T2 Dosel  |   |  |                       |        |           |                       |              |  |  |  |          |  |  |  |             |  |  |  |                   |  |  |  |                   |  |  |  |            |  |  |  |                    |     |  |             |            |     |  |                   |           |  |  |  |               |     |  |              |              |  |  |  |           |  |  |  |
| T3 Subdosel   |   |  |                       |        |           |                       |              |  |  |  |          |  |  |  |             |  |  |  |                   |  |  |  |                   |  |  |  |            |  |  |  |                    |     |  |             |            |     |  |                   |           |  |  |  |               |     |  |              |              |  |  |  |           |  |  |  |
| S1 Arbustos altos   |   |  |                       |        |           |                       |              |  |  |  |          |  |  |  |             |  |  |  |                   |  |  |  |                   |  |  |  |            |  |  |  |                    |     |  |             |            |     |  |                   |           |  |  |  |               |     |  |              |              |  |  |  |           |  |  |  |
| S2 Arbustos bajos   |   |  |                       |        |           |                       |              |  |  |  |          |  |  |  |             |  |  |  |                   |  |  |  |                   |  |  |  |            |  |  |  |                    |     |  |             |            |     |  |                   |           |  |  |  |               |     |  |              |              |  |  |  |           |  |  |  |
| H Herbáceo  |   |  |                       |        |           |                       |              |  |  |  |          |  |  |  |             |  |  |  |                   |  |  |  |                   |  |  |  |            |  |  |  |                    |     |  |             |            |     |  |                   |           |  |  |  |               |     |  |              |              |  |  |  |           |  |  |  |
| Gramineas rastroas  | 10%   |  | Festuca sp.           |        |           |                       |              |  |  |  |          |  |  |  |             |  |  |  |                   |  |  |  |                   |  |  |  |            |  |  |  |                    |     |  |             |            |     |  |                   |           |  |  |  |               |     |  |              |              |  |  |  |           |  |  |  |
| Hierbas 1m  | 10%   |  | Scirpus lacustris     |        |           |                       |              |  |  |  |          |  |  |  |             |  |  |  |                   |  |  |  |                   |  |  |  |            |  |  |  |                    |     |  |             |            |     |  |                   |           |  |  |  |               |     |  |              |              |  |  |  |           |  |  |  |
| Helofitos   |   |  |                       |        |           |                       |              |  |  |  |          |  |  |  |             |  |  |  |                   |  |  |  |                   |  |  |  |            |  |  |  |                    |     |  |             |            |     |  |                   |           |  |  |  |               |     |  |              |              |  |  |  |           |  |  |  |
| N No vascular   | 80%   |  | Algas verdes          |        |           |                       |              |  |  |  |          |  |  |  |             |  |  |  |                   |  |  |  |                   |  |  |  |            |  |  |  |                    |     |  |             |            |     |  |                   |           |  |  |  |               |     |  |              |              |  |  |  |           |  |  |  |
| V Trepadoras  |   |  |                       |        |           |                       |              |  |  |  |          |  |  |  |             |  |  |  |                   |  |  |  |                   |  |  |  |            |  |  |  |                    |     |  |             |            |     |  |                   |           |  |  |  |               |     |  |              |              |  |  |  |           |  |  |  |
| E Epifios   |   |  |                       |        |           |                       |              |  |  |  |          |  |  |  |             |  |  |  |                   |  |  |  |                   |  |  |  |            |  |  |  |                    |     |  |             |            |     |  |                   |           |  |  |  |               |     |  |              |              |  |  |  |           |  |  |  |
| Pendiente<br>Orientación<br>N-S<br>Posición topográfica<br>Pastizal<br>Descripción geomorfológica<br>Afloramiento de nivel freático<br>Geología superficial<br>Arenas arcósicas<br>Factores hidrológicos/salinidad<br>Inundación permanente<br>Textura del suelo<br>Arenoso 0.1-0.2 cm<br>Drenaje edáfico<br>Rápidamente drenado<br>Tipo edáfico<br>Háploxerafs-Xerochrepts | Tipo foliar<br>Graminoide<br>Clase fisiagnómica<br>Herbáceo<br>Cobertura vegetal<br>75-85%<br>Altura para los estratos<br>0.5-1m  | DESCRIPCIÓN DE LA COMUNIDAD ANIMAL<br>Especies avistadas<br><i>Rana ridibunda</i> , <i>Rana ibérica</i> , <i>Notonecta glauca</i><br>Taxa característicos del ecosistema<br>Moluscos; insectos: libélulas, caballitos del diablo; pecos; lenca; anfibios: rana verde; reptiles: culebra de collar; aves: anátidas, rálidos; mamíferos: zorro, erizo<br>Evidencias de uso animal<br>abrevadero  |                       |        |           |                       |              |  |  |  |          |  |  |  |             |  |  |  |                   |  |  |  |                   |  |  |  |            |  |  |  |                    |     |  |             |            |     |  |                   |           |  |  |  |               |     |  |              |              |  |  |  |           |  |  |  |
| PERTURBACIONES NATURALES Y ANTROPOGÉNICAS-PROPUESTA DE ACTUACIÓN<br>La única degradación presente en el ecosistema es el pastoreo de las orillas por el ganado. Se propone controlar el acceso de los animales e introducir especies vegetales afines para evitar la erosión.   | BIBLIOGRAFÍA<br>Chinery, M. (2001). Guía de los insectos de Europa. Ed. Omega. 320 pp<br>Abella Mardones, J.A. et col. (1992). Ecosistemas segovianos. Ayuntamiento y Caja de Segovia<br>Lippert, W; Podlech, D. (2002). Flores. Ed. Everest. 254 pp. |  |                       |        |           |                       |              |  |  |  |          |  |  |  |             |  |  |  |                   |  |  |  |                   |  |  |  |            |  |  |  |                    |     |  |             |            |     |  |                   |           |  |  |  |               |     |  |              |              |  |  |  |           |  |  |  |

# Santa María la Real de Nieva

Recursos Naturales



DIRECCIÓN:

DENOMINACIÓN:



Ficha de Catálogo nº

Término municipal

Paraje

UTM  
X   
Y

Fecha del muestreo

Anchura de la parcela

Longitud de la parcela

| DESCRIPCIÓN MEDIOAMBIENTAL   | DESCRIPCIÓN DE LA COMUNIDAD VEGETAL | CARACTERIZACIÓN DE LA COMUNIDAD VEGETAL  |   |        |           |                       |              |  |  |  |          |  |  |  |             |  |  |  |                   |  |  |  |                   |  |  |  |            |  |  |  |                     |     |  |                    |         |      |     |   |          |  |  |  |               |  |  |  |              |  |  |  |           |  |     |        |
|--|-------------------------------------|--|---|--------|-----------|-----------------------|--------------|--|--|--|----------|--|--|--|-------------|--|--|--|-------------------|--|--|--|-------------------|--|--|--|------------|--|--|--|---------------------|-----|--|--------------------|---------|------|-----|---|----------|--|--|--|---------------|--|--|--|--------------|--|--|--|-----------|--|-----|--------|
| Elevación<br>890 m   | Fenología foliar<br>Fanerófitos     | <table border="1"> <thead> <tr> <th>Estrato</th> <th>Altura</th> <th>Cobertura</th> <th>Especies diagnósticas</th> </tr> </thead> <tbody> <tr> <td>T1 Emergente</td> <td></td> <td></td> <td></td> </tr> <tr> <td>T2 Dosel</td> <td></td> <td></td> <td></td> </tr> <tr> <td>T3 Subdosel</td> <td></td> <td></td> <td></td> </tr> <tr> <td>S1 Arbustos altos</td> <td></td> <td></td> <td></td> </tr> <tr> <td>S2 Arbustos bajos</td> <td></td> <td></td> <td></td> </tr> <tr> <td>H Herbáceo</td> <td></td> <td></td> <td></td> </tr> <tr> <td>Gramíneas rastreras</td> <td>90%</td> <td></td> <td><i>Festuca sp.</i></td> </tr> <tr> <td>Hierbas</td> <td>0.5m</td> <td>10%</td> <td><i>Scirpus lacustris</i><br/><i>Thymus zygis</i><br/><i>Merendera montana</i></td> </tr> <tr> <td>Helechos</td> <td></td> <td></td> <td></td> </tr> <tr> <td>N No vascular</td> <td></td> <td></td> <td></td> </tr> <tr> <td>V Trepadoras</td> <td></td> <td></td> <td></td> </tr> <tr> <td>E Epifios</td> <td></td> <td>10%</td> <td>musgos</td> </tr> </tbody> </table> | Estrato   | Altura | Cobertura | Especies diagnósticas | T1 Emergente |  |  |  | T2 Dosel |  |  |  | T3 Subdosel |  |  |  | S1 Arbustos altos |  |  |  | S2 Arbustos bajos |  |  |  | H Herbáceo |  |  |  | Gramíneas rastreras | 90% |  | <i>Festuca sp.</i> | Hierbas | 0.5m | 10% | <i>Scirpus lacustris</i><br><i>Thymus zygis</i><br><i>Merendera montana</i> | Helechos |  |  |  | N No vascular |  |  |  | V Trepadoras |  |  |  | E Epifios |  | 10% | musgos |
| Estrato  | Altura                              | Cobertura  | Especies diagnósticas   |        |           |                       |              |  |  |  |          |  |  |  |             |  |  |  |                   |  |  |  |                   |  |  |  |            |  |  |  |                     |     |  |                    |         |      |     |   |          |  |  |  |               |  |  |  |              |  |  |  |           |  |     |        |
| T1 Emergente   |                                     |  |   |        |           |                       |              |  |  |  |          |  |  |  |             |  |  |  |                   |  |  |  |                   |  |  |  |            |  |  |  |                     |     |  |                    |         |      |     |   |          |  |  |  |               |  |  |  |              |  |  |  |           |  |     |        |
| T2 Dosel   |                                     |  |   |        |           |                       |              |  |  |  |          |  |  |  |             |  |  |  |                   |  |  |  |                   |  |  |  |            |  |  |  |                     |     |  |                    |         |      |     |   |          |  |  |  |               |  |  |  |              |  |  |  |           |  |     |        |
| T3 Subdosel  |                                     |  |   |        |           |                       |              |  |  |  |          |  |  |  |             |  |  |  |                   |  |  |  |                   |  |  |  |            |  |  |  |                     |     |  |                    |         |      |     |   |          |  |  |  |               |  |  |  |              |  |  |  |           |  |     |        |
| S1 Arbustos altos  |                                     |  |   |        |           |                       |              |  |  |  |          |  |  |  |             |  |  |  |                   |  |  |  |                   |  |  |  |            |  |  |  |                     |     |  |                    |         |      |     |   |          |  |  |  |               |  |  |  |              |  |  |  |           |  |     |        |
| S2 Arbustos bajos  |                                     |  |   |        |           |                       |              |  |  |  |          |  |  |  |             |  |  |  |                   |  |  |  |                   |  |  |  |            |  |  |  |                     |     |  |                    |         |      |     |   |          |  |  |  |               |  |  |  |              |  |  |  |           |  |     |        |
| H Herbáceo   |                                     |  |   |        |           |                       |              |  |  |  |          |  |  |  |             |  |  |  |                   |  |  |  |                   |  |  |  |            |  |  |  |                     |     |  |                    |         |      |     |   |          |  |  |  |               |  |  |  |              |  |  |  |           |  |     |        |
| Gramíneas rastreras  | 90%                                 |  | <i>Festuca sp.</i>  |        |           |                       |              |  |  |  |          |  |  |  |             |  |  |  |                   |  |  |  |                   |  |  |  |            |  |  |  |                     |     |  |                    |         |      |     |   |          |  |  |  |               |  |  |  |              |  |  |  |           |  |     |        |
| Hierbas  | 0.5m                                | 10%  | <i>Scirpus lacustris</i><br><i>Thymus zygis</i><br><i>Merendera montana</i> |        |           |                       |              |  |  |  |          |  |  |  |             |  |  |  |                   |  |  |  |                   |  |  |  |            |  |  |  |                     |     |  |                    |         |      |     |   |          |  |  |  |               |  |  |  |              |  |  |  |           |  |     |        |
| Helechos   |                                     |  |   |        |           |                       |              |  |  |  |          |  |  |  |             |  |  |  |                   |  |  |  |                   |  |  |  |            |  |  |  |                     |     |  |                    |         |      |     |   |          |  |  |  |               |  |  |  |              |  |  |  |           |  |     |        |
| N No vascular  |                                     |  |   |        |           |                       |              |  |  |  |          |  |  |  |             |  |  |  |                   |  |  |  |                   |  |  |  |            |  |  |  |                     |     |  |                    |         |      |     |   |          |  |  |  |               |  |  |  |              |  |  |  |           |  |     |        |
| V Trepadoras   |                                     |  |   |        |           |                       |              |  |  |  |          |  |  |  |             |  |  |  |                   |  |  |  |                   |  |  |  |            |  |  |  |                     |     |  |                    |         |      |     |   |          |  |  |  |               |  |  |  |              |  |  |  |           |  |     |        |
| E Epifios  |                                     | 10%  | musgos  |        |           |                       |              |  |  |  |          |  |  |  |             |  |  |  |                   |  |  |  |                   |  |  |  |            |  |  |  |                     |     |  |                    |         |      |     |   |          |  |  |  |               |  |  |  |              |  |  |  |           |  |     |        |
| Pendiente<br>-   | Hierbas<br>Anuales y perennes       |  |   |        |           |                       |              |  |  |  |          |  |  |  |             |  |  |  |                   |  |  |  |                   |  |  |  |            |  |  |  |                     |     |  |                    |         |      |     |   |          |  |  |  |               |  |  |  |              |  |  |  |           |  |     |        |
| Orientación<br>NE-SO   | Tipo foliar<br>Graminoide           |  |   |        |           |                       |              |  |  |  |          |  |  |  |             |  |  |  |                   |  |  |  |                   |  |  |  |            |  |  |  |                     |     |  |                    |         |      |     |   |          |  |  |  |               |  |  |  |              |  |  |  |           |  |     |        |
| Posición topográfica<br>Pastizal   | Clase fisiognómica<br>Herbáceo      |  |   |        |           |                       |              |  |  |  |          |  |  |  |             |  |  |  |                   |  |  |  |                   |  |  |  |            |  |  |  |                     |     |  |                    |         |      |     |   |          |  |  |  |               |  |  |  |              |  |  |  |           |  |     |        |
| Descripción geomorfológica<br>Encharcamiento tipo nava   | Cobertura vegetal<br>85-95%         |  |   |        |           |                       |              |  |  |  |          |  |  |  |             |  |  |  |                   |  |  |  |                   |  |  |  |            |  |  |  |                     |     |  |                    |         |      |     |   |          |  |  |  |               |  |  |  |              |  |  |  |           |  |     |        |
| Geología superficial<br>Arenas arcósicas   | Altura para los estratos<br>0.5m    |  |   |        |           |                       |              |  |  |  |          |  |  |  |             |  |  |  |                   |  |  |  |                   |  |  |  |            |  |  |  |                     |     |  |                    |         |      |     |   |          |  |  |  |               |  |  |  |              |  |  |  |           |  |     |        |
| Factores hidrológicos/salinidad<br>Inundación estacional   |                                     |  |   |        |           |                       |              |  |  |  |          |  |  |  |             |  |  |  |                   |  |  |  |                   |  |  |  |            |  |  |  |                     |     |  |                    |         |      |     |   |          |  |  |  |               |  |  |  |              |  |  |  |           |  |     |        |
| Textura del suelo<br>Arenoso 0.1-0.2 cm  |                                     |  |   |        |           |                       |              |  |  |  |          |  |  |  |             |  |  |  |                   |  |  |  |                   |  |  |  |            |  |  |  |                     |     |  |                    |         |      |     |   |          |  |  |  |               |  |  |  |              |  |  |  |           |  |     |        |
| Drenaje edáfico<br>Rápidamente drenado   |                                     |  |   |        |           |                       |              |  |  |  |          |  |  |  |             |  |  |  |                   |  |  |  |                   |  |  |  |            |  |  |  |                     |     |  |                    |         |      |     |   |          |  |  |  |               |  |  |  |              |  |  |  |           |  |     |        |
| Tipo edáfico<br>Haploxeralfs-xerochrepts   |                                     |  |   |        |           |                       |              |  |  |  |          |  |  |  |             |  |  |  |                   |  |  |  |                   |  |  |  |            |  |  |  |                     |     |  |                    |         |      |     |   |          |  |  |  |               |  |  |  |              |  |  |  |           |  |     |        |
| <b>PERTURBACIONES NATURALES Y ANTROPOGÉNICAS-PROPUESTA DE ACTUACIÓN</b><br>El ecosistema se ve atravesado por un camino, por lo que se propone como medida correctora la desviación del mismo.   |                                     |  |   |        |           |                       |              |  |  |  |          |  |  |  |             |  |  |  |                   |  |  |  |                   |  |  |  |            |  |  |  |                     |     |  |                    |         |      |     |   |          |  |  |  |               |  |  |  |              |  |  |  |           |  |     |        |
| <b>BIBLIOGRAFÍA</b><br>Luceño, M.; Vargas, P. (1991) Guía Botánica Sistema Central Español. Ed. Pirámide. 354 pp.<br>Lippert, W.; Podlech, D. (2002). Flores. Ed. Everest. 254 pp.<br>Mapa de cultivos y aprovechamientos de la provincia de Segovia (1984).M.A.P.A                                  |                                     |  |   |        |           |                       |              |  |  |  |          |  |  |  |             |  |  |  |                   |  |  |  |                   |  |  |  |            |  |  |  |                     |     |  |                    |         |      |     |   |          |  |  |  |               |  |  |  |              |  |  |  |           |  |     |        |
| <b>DESCRIPCIÓN DE LA COMUNIDAD ANIMAL</b><br>Especies avistadas<br>Taxa característicos del ecosistema<br>Moluscos: libélulas, caballitos del diablo; peces: tenca; anfibios: rana verde; reptiles: culebrá de collar; aves: anátidas; rállidos; mamíferos: zorro, erizo<br>Evidencias de uso animal |                                     |  |   |        |           |                       |              |  |  |  |          |  |  |  |             |  |  |  |                   |  |  |  |                   |  |  |  |            |  |  |  |                     |     |  |                    |         |      |     |   |          |  |  |  |               |  |  |  |              |  |  |  |           |  |     |        |



# Santa María la Real de Nieva

Recursos Naturales



DIRECCIÓN:

DENOMINACIÓN:



Ficha de Catálogo nº

Término municipal

Paraje

UTM  
X   
Y

Fecha del muestreo

Anchura de la parcela

Longitud de la parcela

| DESCRIPCIÓN MEDIOAMBIENTAL  | DESCRIPCIÓN DE LA COMUNIDAD VEGETAL                           | CARACTERIZACIÓN DE LA COMUNIDAD VEGETAL   |                       |        |           |                       |              |                      |                      |                      |          |                      |                      |                      |             |                      |                      |                      |                   |                      |                      |                      |                   |                      |                      |                      |            |                      |                      |                      |           |         |     |             |         |      |     |                   |          |                      |                      |                      |               |                      |                      |                      |              |                      |                      |                      |           |                      |                      |                      |
|---|---|---|-----------------------|--------|-----------|-----------------------|--------------|----------------------|----------------------|----------------------|----------|----------------------|----------------------|----------------------|-------------|----------------------|----------------------|----------------------|-------------------|----------------------|----------------------|----------------------|-------------------|----------------------|----------------------|----------------------|------------|----------------------|----------------------|----------------------|-----------|---------|-----|-------------|---------|------|-----|-------------------|----------|----------------------|----------------------|----------------------|---------------|----------------------|----------------------|----------------------|--------------|----------------------|----------------------|----------------------|-----------|----------------------|----------------------|----------------------|
| Elevación<br><input type="text" value="890 m"/>   | Fenología foliar<br>Fanerófitos<br><input type="text"/>       | <table border="1"> <thead> <tr> <th>Estrato</th> <th>Altura</th> <th>Cobertura</th> <th>Especies diagnósticas</th> </tr> </thead> <tbody> <tr> <td>T1 Emergente</td> <td><input type="text"/></td> <td><input type="text"/></td> <td><input type="text"/></td> </tr> <tr> <td>T2 Dosel</td> <td><input type="text"/></td> <td><input type="text"/></td> <td><input type="text"/></td> </tr> <tr> <td>T3 Subdosel</td> <td><input type="text"/></td> <td><input type="text"/></td> <td><input type="text"/></td> </tr> <tr> <td>S1 Arbustos altos</td> <td><input type="text"/></td> <td><input type="text"/></td> <td><input type="text"/></td> </tr> <tr> <td>S2 Arbustos bajos</td> <td><input type="text"/></td> <td><input type="text"/></td> <td><input type="text"/></td> </tr> <tr> <td>H Herbáceo</td> <td><input type="text"/></td> <td><input type="text"/></td> <td><input type="text"/></td> </tr> <tr> <td>Gramineas</td> <td>Rastrea</td> <td>80%</td> <td>Festuca sp.</td> </tr> <tr> <td>Hierbas</td> <td>0.5m</td> <td>10%</td> <td>Scirpus palustris</td> </tr> <tr> <td>Helechos</td> <td><input type="text"/></td> <td><input type="text"/></td> <td><input type="text"/></td> </tr> <tr> <td>N No vascular</td> <td><input type="text"/></td> <td><input type="text"/></td> <td><input type="text"/></td> </tr> <tr> <td>V Trepadoras</td> <td><input type="text"/></td> <td><input type="text"/></td> <td><input type="text"/></td> </tr> <tr> <td>E Epifios</td> <td><input type="text"/></td> <td><input type="text"/></td> <td><input type="text"/></td> </tr> </tbody> </table> | Estrato               | Altura | Cobertura | Especies diagnósticas | T1 Emergente | <input type="text"/> | <input type="text"/> | <input type="text"/> | T2 Dosel | <input type="text"/> | <input type="text"/> | <input type="text"/> | T3 Subdosel | <input type="text"/> | <input type="text"/> | <input type="text"/> | S1 Arbustos altos | <input type="text"/> | <input type="text"/> | <input type="text"/> | S2 Arbustos bajos | <input type="text"/> | <input type="text"/> | <input type="text"/> | H Herbáceo | <input type="text"/> | <input type="text"/> | <input type="text"/> | Gramineas | Rastrea | 80% | Festuca sp. | Hierbas | 0.5m | 10% | Scirpus palustris | Helechos | <input type="text"/> | <input type="text"/> | <input type="text"/> | N No vascular | <input type="text"/> | <input type="text"/> | <input type="text"/> | V Trepadoras | <input type="text"/> | <input type="text"/> | <input type="text"/> | E Epifios | <input type="text"/> | <input type="text"/> | <input type="text"/> |
| Estrato   | Altura  | Cobertura   | Especies diagnósticas |        |           |                       |              |                      |                      |                      |          |                      |                      |                      |             |                      |                      |                      |                   |                      |                      |                      |                   |                      |                      |                      |            |                      |                      |                      |           |         |     |             |         |      |     |                   |          |                      |                      |                      |               |                      |                      |                      |              |                      |                      |                      |           |                      |                      |                      |
| T1 Emergente  | <input type="text"/>  | <input type="text"/>  | <input type="text"/>  |        |           |                       |              |                      |                      |                      |          |                      |                      |                      |             |                      |                      |                      |                   |                      |                      |                      |                   |                      |                      |                      |            |                      |                      |                      |           |         |     |             |         |      |     |                   |          |                      |                      |                      |               |                      |                      |                      |              |                      |                      |                      |           |                      |                      |                      |
| T2 Dosel  | <input type="text"/>  | <input type="text"/>  | <input type="text"/>  |        |           |                       |              |                      |                      |                      |          |                      |                      |                      |             |                      |                      |                      |                   |                      |                      |                      |                   |                      |                      |                      |            |                      |                      |                      |           |         |     |             |         |      |     |                   |          |                      |                      |                      |               |                      |                      |                      |              |                      |                      |                      |           |                      |                      |                      |
| T3 Subdosel   | <input type="text"/>  | <input type="text"/>  | <input type="text"/>  |        |           |                       |              |                      |                      |                      |          |                      |                      |                      |             |                      |                      |                      |                   |                      |                      |                      |                   |                      |                      |                      |            |                      |                      |                      |           |         |     |             |         |      |     |                   |          |                      |                      |                      |               |                      |                      |                      |              |                      |                      |                      |           |                      |                      |                      |
| S1 Arbustos altos   | <input type="text"/>  | <input type="text"/>  | <input type="text"/>  |        |           |                       |              |                      |                      |                      |          |                      |                      |                      |             |                      |                      |                      |                   |                      |                      |                      |                   |                      |                      |                      |            |                      |                      |                      |           |         |     |             |         |      |     |                   |          |                      |                      |                      |               |                      |                      |                      |              |                      |                      |                      |           |                      |                      |                      |
| S2 Arbustos bajos   | <input type="text"/>  | <input type="text"/>  | <input type="text"/>  |        |           |                       |              |                      |                      |                      |          |                      |                      |                      |             |                      |                      |                      |                   |                      |                      |                      |                   |                      |                      |                      |            |                      |                      |                      |           |         |     |             |         |      |     |                   |          |                      |                      |                      |               |                      |                      |                      |              |                      |                      |                      |           |                      |                      |                      |
| H Herbáceo  | <input type="text"/>  | <input type="text"/>  | <input type="text"/>  |        |           |                       |              |                      |                      |                      |          |                      |                      |                      |             |                      |                      |                      |                   |                      |                      |                      |                   |                      |                      |                      |            |                      |                      |                      |           |         |     |             |         |      |     |                   |          |                      |                      |                      |               |                      |                      |                      |              |                      |                      |                      |           |                      |                      |                      |
| Gramineas   | Rastrea   | 80%   | Festuca sp.           |        |           |                       |              |                      |                      |                      |          |                      |                      |                      |             |                      |                      |                      |                   |                      |                      |                      |                   |                      |                      |                      |            |                      |                      |                      |           |         |     |             |         |      |     |                   |          |                      |                      |                      |               |                      |                      |                      |              |                      |                      |                      |           |                      |                      |                      |
| Hierbas   | 0.5m  | 10%   | Scirpus palustris     |        |           |                       |              |                      |                      |                      |          |                      |                      |                      |             |                      |                      |                      |                   |                      |                      |                      |                   |                      |                      |                      |            |                      |                      |                      |           |         |     |             |         |      |     |                   |          |                      |                      |                      |               |                      |                      |                      |              |                      |                      |                      |           |                      |                      |                      |
| Helechos  | <input type="text"/>  | <input type="text"/>  | <input type="text"/>  |        |           |                       |              |                      |                      |                      |          |                      |                      |                      |             |                      |                      |                      |                   |                      |                      |                      |                   |                      |                      |                      |            |                      |                      |                      |           |         |     |             |         |      |     |                   |          |                      |                      |                      |               |                      |                      |                      |              |                      |                      |                      |           |                      |                      |                      |
| N No vascular   | <input type="text"/>  | <input type="text"/>  | <input type="text"/>  |        |           |                       |              |                      |                      |                      |          |                      |                      |                      |             |                      |                      |                      |                   |                      |                      |                      |                   |                      |                      |                      |            |                      |                      |                      |           |         |     |             |         |      |     |                   |          |                      |                      |                      |               |                      |                      |                      |              |                      |                      |                      |           |                      |                      |                      |
| V Trepadoras  | <input type="text"/>  | <input type="text"/>  | <input type="text"/>  |        |           |                       |              |                      |                      |                      |          |                      |                      |                      |             |                      |                      |                      |                   |                      |                      |                      |                   |                      |                      |                      |            |                      |                      |                      |           |         |     |             |         |      |     |                   |          |                      |                      |                      |               |                      |                      |                      |              |                      |                      |                      |           |                      |                      |                      |
| E Epifios   | <input type="text"/>  | <input type="text"/>  | <input type="text"/>  |        |           |                       |              |                      |                      |                      |          |                      |                      |                      |             |                      |                      |                      |                   |                      |                      |                      |                   |                      |                      |                      |            |                      |                      |                      |           |         |     |             |         |      |     |                   |          |                      |                      |                      |               |                      |                      |                      |              |                      |                      |                      |           |                      |                      |                      |
| Pendiente<br><input type="text"/>   | Hierbas<br>Anuales y perennes<br><input type="text"/>         |   |                       |        |           |                       |              |                      |                      |                      |          |                      |                      |                      |             |                      |                      |                      |                   |                      |                      |                      |                   |                      |                      |                      |            |                      |                      |                      |           |         |     |             |         |      |     |                   |          |                      |                      |                      |               |                      |                      |                      |              |                      |                      |                      |           |                      |                      |                      |
| Orientación<br><input type="text" value="N-S"/>   | Tipo foliar<br><input type="text" value="Graminoide"/>        |   |                       |        |           |                       |              |                      |                      |                      |          |                      |                      |                      |             |                      |                      |                      |                   |                      |                      |                      |                   |                      |                      |                      |            |                      |                      |                      |           |         |     |             |         |      |     |                   |          |                      |                      |                      |               |                      |                      |                      |              |                      |                      |                      |           |                      |                      |                      |
| Posición topográfica<br><input type="text" value="Pastizal"/>   | Clase fisiognómica<br><input type="text" value="Herbáceo"/>   |   |                       |        |           |                       |              |                      |                      |                      |          |                      |                      |                      |             |                      |                      |                      |                   |                      |                      |                      |                   |                      |                      |                      |            |                      |                      |                      |           |         |     |             |         |      |     |                   |          |                      |                      |                      |               |                      |                      |                      |              |                      |                      |                      |           |                      |                      |                      |
| Descripción geomorfológica<br><input type="text" value="Encharcamiento tipo nava"/>   | Cobertura vegetal<br><input type="text" value="85-95%"/>      |   |                       |        |           |                       |              |                      |                      |                      |          |                      |                      |                      |             |                      |                      |                      |                   |                      |                      |                      |                   |                      |                      |                      |            |                      |                      |                      |           |         |     |             |         |      |     |                   |          |                      |                      |                      |               |                      |                      |                      |              |                      |                      |                      |           |                      |                      |                      |
| Geología superficial<br><input type="text" value="Arenas arcósicas"/>   | Altura para los estratos<br><input type="text" value="0.5m"/> |   |                       |        |           |                       |              |                      |                      |                      |          |                      |                      |                      |             |                      |                      |                      |                   |                      |                      |                      |                   |                      |                      |                      |            |                      |                      |                      |           |         |     |             |         |      |     |                   |          |                      |                      |                      |               |                      |                      |                      |              |                      |                      |                      |           |                      |                      |                      |
| Factores hidrológicos/salinidad<br><input type="text" value="Inundación estacional"/>   |   |   |                       |        |           |                       |              |                      |                      |                      |          |                      |                      |                      |             |                      |                      |                      |                   |                      |                      |                      |                   |                      |                      |                      |            |                      |                      |                      |           |         |     |             |         |      |     |                   |          |                      |                      |                      |               |                      |                      |                      |              |                      |                      |                      |           |                      |                      |                      |
| Textura del suelo<br><input type="text" value="Arenoso 0.1-0.2 cm"/>  |   |   |                       |        |           |                       |              |                      |                      |                      |          |                      |                      |                      |             |                      |                      |                      |                   |                      |                      |                      |                   |                      |                      |                      |            |                      |                      |                      |           |         |     |             |         |      |     |                   |          |                      |                      |                      |               |                      |                      |                      |              |                      |                      |                      |           |                      |                      |                      |
| Drenaje edáfico<br><input type="text" value="Rápidamente drenado"/>   |   |   |                       |        |           |                       |              |                      |                      |                      |          |                      |                      |                      |             |                      |                      |                      |                   |                      |                      |                      |                   |                      |                      |                      |            |                      |                      |                      |           |         |     |             |         |      |     |                   |          |                      |                      |                      |               |                      |                      |                      |              |                      |                      |                      |           |                      |                      |                      |
| Tipo edáfico<br><input type="text" value="Haploxera/ls-xerechrepts"/>   |   |   |                       |        |           |                       |              |                      |                      |                      |          |                      |                      |                      |             |                      |                      |                      |                   |                      |                      |                      |                   |                      |                      |                      |            |                      |                      |                      |           |         |     |             |         |      |     |                   |          |                      |                      |                      |               |                      |                      |                      |              |                      |                      |                      |           |                      |                      |                      |
| <b>PERTURBACIONES NATURALES Y ANTRÓPOGÉNICAS. PROPUESTA DE ACTUACIÓN</b><br>No se han detectado perturbaciones importantes, por lo que se propone catalogar este ecosistema y evitar posibles degradaciones posteriores.  |   | <b>DESCRIPCIÓN DE LA COMUNIDAD ANIMAL</b><br>Especies avistadas<br><input type="text"/>   |                       |        |           |                       |              |                      |                      |                      |          |                      |                      |                      |             |                      |                      |                      |                   |                      |                      |                      |                   |                      |                      |                      |            |                      |                      |                      |           |         |     |             |         |      |     |                   |          |                      |                      |                      |               |                      |                      |                      |              |                      |                      |                      |           |                      |                      |                      |
| <b>BIBLIOGRAFÍA</b><br>Blanco Castro, E. (1998) Diccionario de Etnobotánica Segoviana. Ayuntamiento y Caja de Segovia<br>Luceño, M.; Vargas, P. (1991) Guía Botánica Sistema Central Español. Ed. Pirámide. 354 pp.<br>Abella Mardones, J.A. et col. (1992). Ecosistemas segovianos. Ayuntamiento y Caja de Segovia |   | Taxa característicos del ecosistema<br>Moluscos: insectos: libélulas, caballitos del diablo; peces: tenca; anfibios: rana verde; reptiles: culebra de collar; aves: anátidas, rálidos; mamíferos: zorro, erizo  |                       |        |           |                       |              |                      |                      |                      |          |                      |                      |                      |             |                      |                      |                      |                   |                      |                      |                      |                   |                      |                      |                      |            |                      |                      |                      |           |         |     |             |         |      |     |                   |          |                      |                      |                      |               |                      |                      |                      |              |                      |                      |                      |           |                      |                      |                      |
|   |   | Evidencias de uso animal<br><input type="text"/>  |                       |        |           |                       |              |                      |                      |                      |          |                      |                      |                      |             |                      |                      |                      |                   |                      |                      |                      |                   |                      |                      |                      |            |                      |                      |                      |           |         |     |             |         |      |     |                   |          |                      |                      |                      |               |                      |                      |                      |              |                      |                      |                      |           |                      |                      |                      |

Recursos Etnográficos, Sociales  
y Económicos



**MUNICIPIO**

Santa María la Real de Nleva  
Paradinas

**NOMBRE**

Fiesta de Nuestra Señora de la Merced

**TIPOLOGÍA**

Etnología - folclor

**DESCRIPCIÓN**

"patrón: Nuestra Señora de la Merced.

Fecha: 24 de Septiembre\*

[www.segoviayprovincia.com](http://www.segoviayprovincia.com);

**USOS:**

**DESCRIPCIÓN DE USOS**

**CONSERVACIÓN**

**ESTADO**

**DESCRIPCIÓN ESTADO**

**SIGNIFICATIVIDAD**

**SINGULARIDAD**

**VALOR CULTURAL**

**VALOR ECONÓMICO**

**VALOR COMO RECURSO**

**VULNERABILIDAD**

**REPRESENTATIVIDAD**

**VALOR AMBIENTAL**

**VALOR SOCIAL**

**ESCALAS DE VALORES: 1 = NADA 5 = MÁXIMO**



**MUNICIPIO**

Santa María la Real de Nleva  
Paradinas

**NOMBRE**

Fiesta de Santa Águeda

**TIPOLOGÍA**

Etnología - folclor

**DESCRIPCIÓN**

"Patrón :: Santa Águeda  
Fecha :: 5 de Febrero"

[www.segcviayprovincia.com](http://www.segcviayprovincia.com);

**USOS:**

**DESCRIPCIÓN DE USOS**

**CONSERVACIÓN**

**ESTADO**

**DESCRIPCIÓN ESTADO**

**SIGNIFICATIVIDAD**

**SINGULARIDAD**

**VALOR CULTURAL**

**VALOR ECONÓMICO**

**VALOR COMO RECURSO**

**VULNERABILIDAD**

**REPRESENTATIVIDAD**

**VALOR AMBIENTAL**

**VALOR SOCIAL**

**ESCALAS DE VALORES: 1 = NADA 5 = MÁXIMO**

**MUNICIPIO**

Santa María la Real de Nleva  
Paradinas

**NOMBRE**

Procesión de las Santas Reliquias

**TIPOLOGÍA**

etnología - otros conocimientos y costumbres

**DESCRIPCIÓN**

"El último domingo de octubre se celebra una procesión religiosa peculiar. Su origen se debe a la entrega de un total de 505 santas reliquias a la cofradía local por el fraile cartujo Esteban de las Monjas en 1854; desde entonces, el último domingo de octubre son sacadas en procesión en dos hornacinas; una contiene 365 reliquias, una por cada día del año, y la otra guarda, además, algún resto de madera de cruz y del pesebre de Jesucristo; no obstante, sólo una docena adjunta certificados de autenticidad del Vaticano. En tiempos de sequía es costumbre sacarlas en andas para rogar por la lluvia."

[www.segovia.provincia.com](http://www.segovia.provincia.com);

**USOS:**

**DESCRIPCIÓN DE USOS**

**CONSERVACIÓN**

**ESTADO**

**DESCRIPCIÓN ESTADO**

**SIGNIFICATIVIDAD**

**SINGULARIDAD**

**VALOR CULTURAL**

**VALOR ECONÓMICO**

**VALOR COMO RECURSO**

**VULNERABILIDAD**

**REPRESENTATIVIDAD**

**VALOR AMBIENTAL**

**VALOR SOCIAL**

**ESCALAS DE VALORES: 1 = NADA 5 = MÁXIMO**

www.aidescom.com

RECURSO  
de la  
**Campaña  
Segoviana**

© AIDESCOM. Santa María la Real de Nieva.

C/ Los Maestros nº 2  
40.440 Santa María la Real de Nieva  
Segovia.  
Teléfono 921 59 50 06  
aidescom@aidescom.org

Primera Edición: Diciembre 2007

diseñado por:  Pedro Cabrera Rodríguez,  
en Nueva la Asociación Segovia.

Impreso en Segovia.